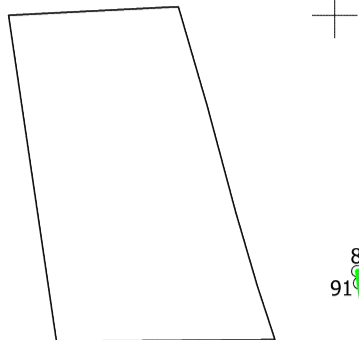
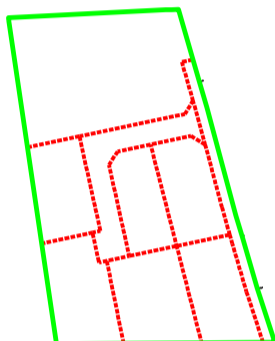


Projektētās teritorijas shēma
pirms zemes ierīcības projekta izstrādes

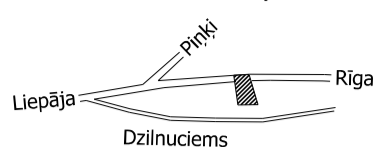


Projektētās teritorijas shēma
pēc zemes ierīcības projekta izstrādes



X=3088000
Y=4929000

Zemes vienības izvietojuma shēma



piekļūšana plānotām zemes vienībām Nr.1-7.
nodrošināta no ceļa servitūta teritorijas un
plānotās Dzilnustūrīšu ielas

APZĪMĒJUMI:

nekustamā īpašuma
apgrūtinājuma robeža

- 1.
- 2.
- 3.
- 4.
- 5.
- 6.
- 7.

proj. sarkanā līnija

detālpārplānošanas teritorijas robeža

zemes vienības robeža ar robežpunktu

projektēto zemes vienību robeža

projektētās zemes vienības kārtas
Nr. un platība

esošās zemes vienības kadastra apzīmējums

1. 7315030100 - ceļa servitūta teritorija
2. 7312050601 - ekspluatācijas aizsargjoslas teritorija ap elektrisko tīklu gaisvadu līniju pilsētās un ciemos ar nominālo spriegumu līdz 20 kilovoltiem
3. 7312050500 - ekspluatācijas aizsargjoslas teritorija ap elektrisko tīklu transformatoru apakšstaciju
4. 7312070202 - navigācijas tehniskā līdzekļa aviācijas gaisa kuģu lidojumu drošības nodrošināšanai tālās ietekmes zona
5. 7312030100 - ekspluatācijas aizsargjoslas teritorija gar ielu vai ceļu - sarkanā līnija
6. 7312050201 - ekspluatācijas aizsargjoslas teritorija gar elektrisko tīklu kabelu līniju
7. 7312030301 - ekspluatācijas aizsargjoslas teritorija gar valsts galvenajiem autoceļiem lauku apvidos

Projektētās zemes vienības			Apgrūtinājumi	
Nr.	Platības no esošajām zemes vienībām	Platība	Kārtas Nr.	Klasifikācijas kods
1.	0.5595 ha no 80480071033	0.5595 ha	4	7312070202
			1	7315030100
			2	7312050601
			6	7312050201
			7	7312030301
2.	0.1538 ha no 80480071033	0.1538 ha	4	7312070202
			7	7312030301
3.	0.1354 ha no 80480071033	0.1354 ha	4	7312070202
			7	7312030301
4.	0.1549 ha no 80480071033	0.1549 ha	4	7312070202
			7	7312030301
5.	0.1847 ha no 80480071033	0.1847 ha	4	7312070202
6.	0.1905 ha no 80480071033	0.1905 ha	4	7312070202
7.	0.1674 ha no 80480071033	0.1674 ha	4	7312070202
			2	7312050601
			6	7312050201
			3	7312050500
8.	0.1551 ha no 80480071033	0.1551 ha	4	7312070202
			2	7312050601
			5	7312030100
			7	7312030301
9.	0.0932 ha no 80480071033	0.0932 ha	4	7312070202
			5	7312030100
			1	7315030100
			2	7312050601
			6	7312050201
			3	7312050500
			7	7312030301

Kopā: 1.7945 ha

Esošā zemes vienība	
Kadastra apzīmējums	Platība
8048 007 1033	1.7945 ha
Kopā:	1.7945 ha

SIA ĢEODĒZIJA S
reģ.Nr.40103360710
juridiskā adrese: Meža iela 17, Salaspils, Salaspils novads, LV-2121

Valdes locekle: S.Sokolova
Zemes ierīkotāja: S.Sokolova

sertifikāta Nr.AA0018, izdots 19.08.2009. derīgs līdz 18.08.2024.

ZEMES IERĪCĪBAS DARBU PLĀNS
DP - 3

PASŪTĪTĀJS: LEO RAGE

OBJEKTS: DZILNUSTŪRĪŠI, DZILNUCIEMS, BABĪTES PAGASTS, BABĪTES NOVADS

Kartogrāfiskā pamatne - zemes robežu plāns, situācijas plāns, apgrūtinājumu plāns mēriņš l. Ikaunieks 14.03.2018., M 1:2000, un topogrāfiskā informācija

Zemes ierīcības projekta grafiskās daļas mērogs 1:1000
Koordinātu sistēma LKS-92
Mēroga koeficients 0.999601

LAPA	3
LAPAS	4
Datums:	01.06.2020.
	M 1:1000