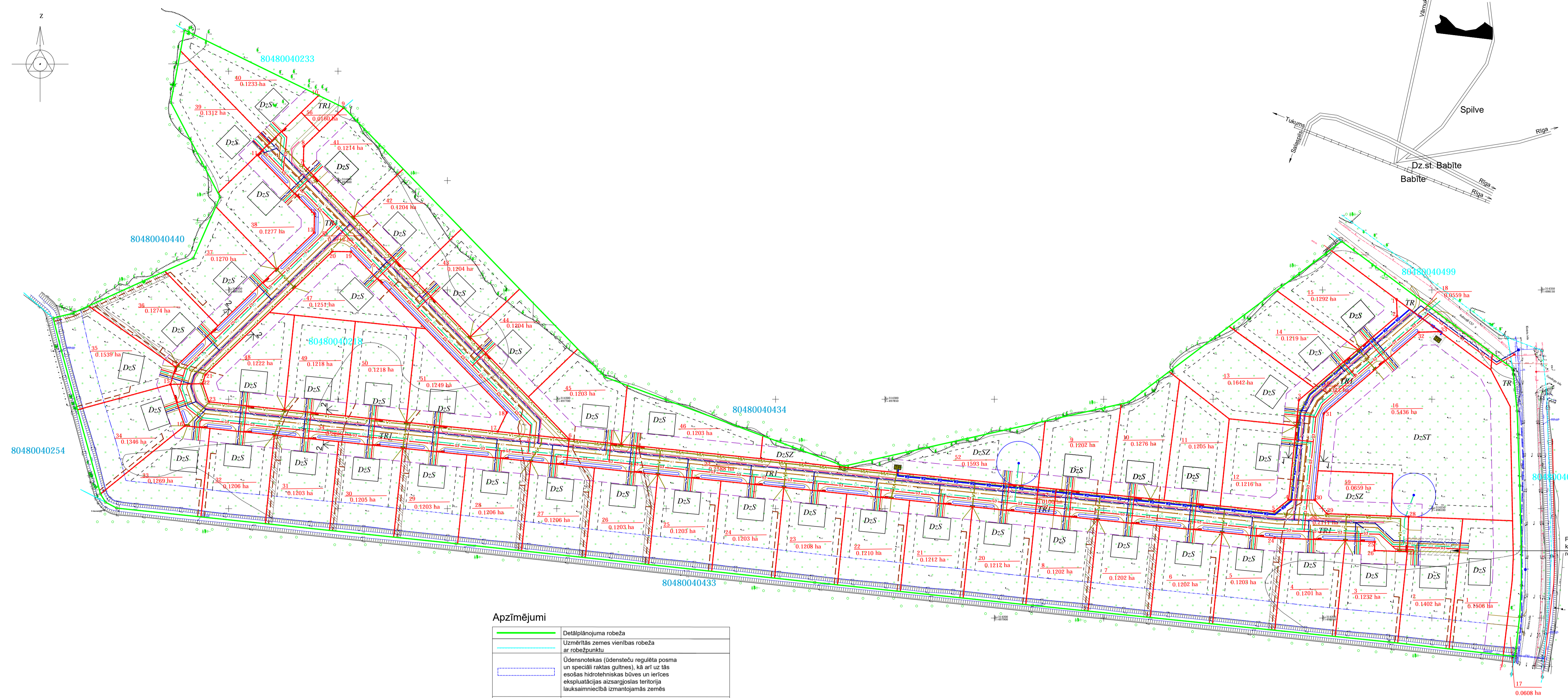
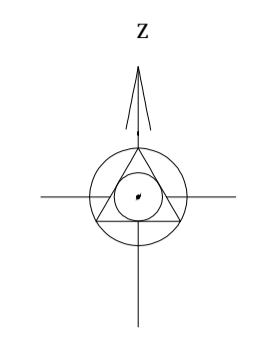
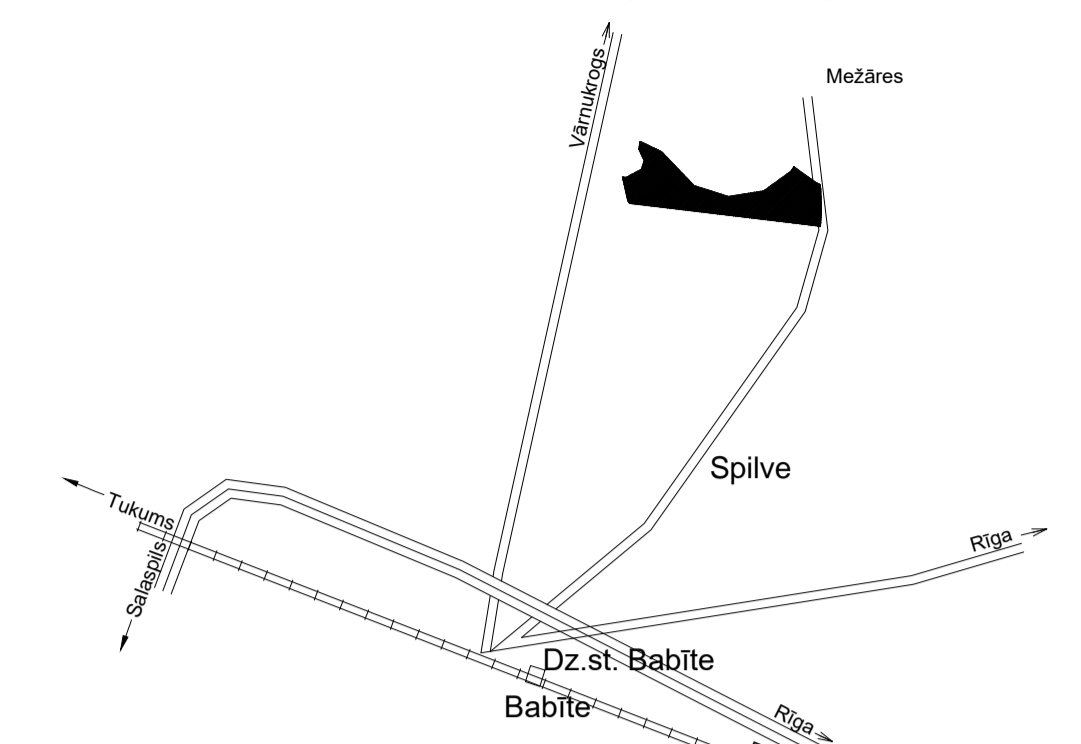


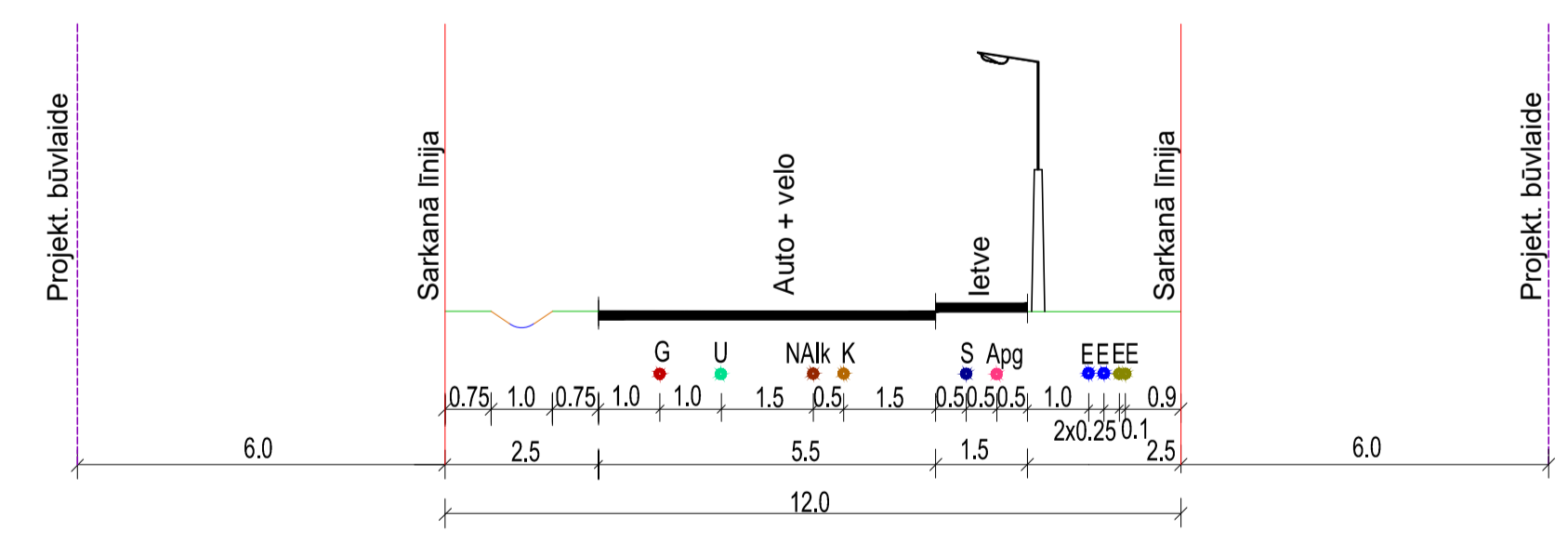
Objekta izvietojuma shēma



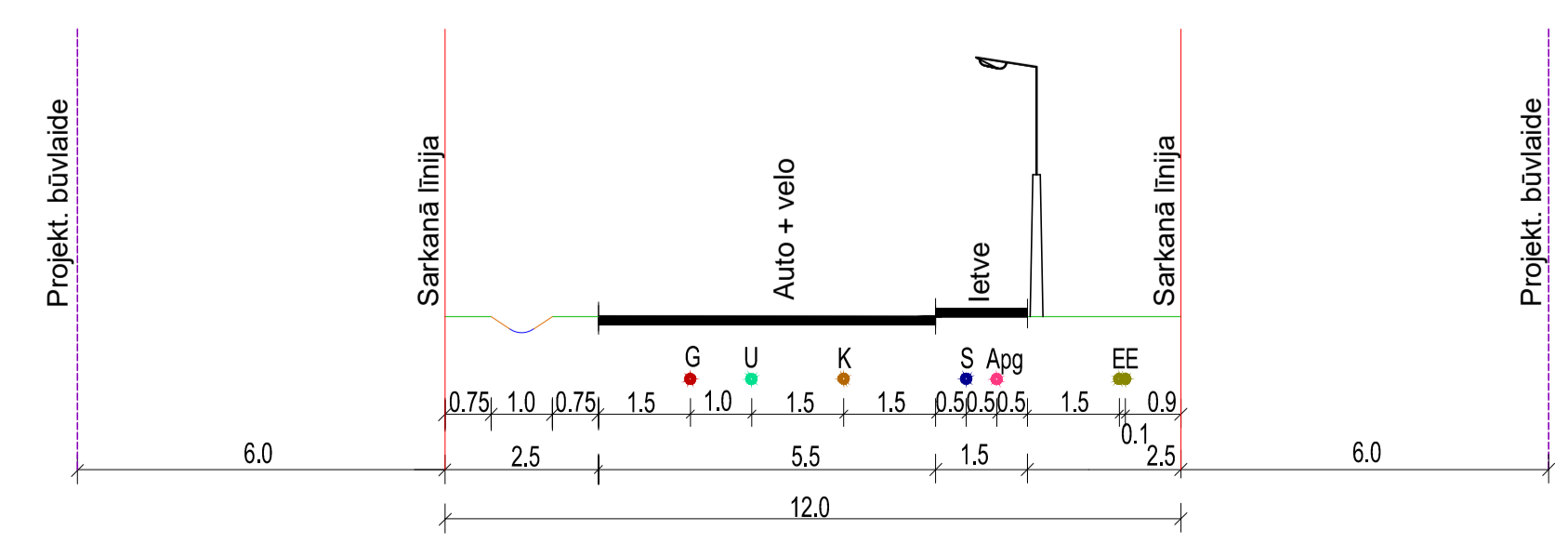
Apzīmējumi

	Detālpārplānojuma robeža
	Uzņēmētās zemes vienības robeža ar robežpunkti
	Ūdensnotekas (ūdensnotekū regulēta posma un speciāli raktas gultnes), kā arī uz tās esošas hidrotehniskās būves un ierīces ekspluatācijas aizsargzemes teritorija lauksaimniecībā izmantojamās zemēs
	Navīģācijas tehniskā līdzekļa aviācijas gaisa kuģu lidojumu drošības nodrošināšanai tālās ietekmes zona
	Ekspluatācijas aizsargzemes teritorija gar ielu vai ceļu - sarkanā līnija
	Ekspluatācijas aizsargzemes teritorija gar elektrisko tīklu kabelu līniju
	Projektēto zemes vienību robežas
	Projektētā ielas sarkanā līnija ar pagriezienā punktu
	Projektētās zemes vienības numurs, kadastra apzīmējums un platība
	Projektētā ēkabalīve
	Teritorija zemes vienībā, kur iespējama apbūve
	Projektēta būvvalde
	Likvidējamie objekti
	Projektējamā transformatora apakšstacija ar aizsargjoslu
	Projektējamais 20 kV kabelis
	Projektējamais gāzes vads
	Projektējamā gāzes uzskaites iekārta
	Projektējamais ūdensvads
	Projektējamais kanalizācijas vads
	Projektējamais attīrīto sadzīves notekūdeņu kolektors un tā aizsargjosla
	Projektējamā elektronisko sakaru tīklu kabelu kanalizācija
	Projektējamais ielu apgaismojums
	Projektējamais 0.4 kV kabelis
	Projektējamais pēdcuskailes kabelis (pievads)
	0.4 kV kabelu un komercuzskaites sadalne
	Ievaika
	Projektējamā ūdens pērnāšanas vieta ar aizsargjoslu

JAUNVEIDOJAMĀ IEĻA 1 - 1



JAUNVEIDOJAMĀ IEĻA 2 - 2



**"SIA "Arhitektūra un Vide"**  
 Reģ. Nr. 43603016278  
 Laušu iela 42-1, Jēlgava  
 LV-3001, tel. +371 29269076  
 info@aurv.lv

**Projekta nosaukums:** Jaunveidojamā iela "Jaunās" Babītes nov., (80480040218)

**Projekta mērogs:** 1:1000

**Projekta veids:** SASKANOTIS, rekonstrukcijas projekts "Jaunās" (būvniecība)

**Projektanta informācija:** SIA "Torens" Valdes loceklis: Toms Mijelsons  
 SIA "M 1" Valdes loceklis: Gints Cētiņš

**Atzīst:** Arh. prakses sertifikāts Nr. 1-02020 Ieva Lācauniece  
**Atzīst:** Zemes inženieru sertifikāts Nr. AN040 Guntis Rozenberga  
**Atzīst:** Ieva Līta

Atzīst, ka projekta izstrādāšanai izmantoti dati, kas ir saskaņoti ar attiecīgajiem normatīvo aktu prasībām, kas regulē zemes izmantošanu projekta izstrādē.