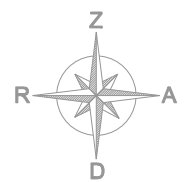


APZĪMĒJUMI:

-  DETĀLPLĀNOJUMA ROBEŽA
-  SAVRUPMĀJU APBŪVES TERITORIJA (DzS)
-  TRANSPORTA INFRASTRUKTŪRAS TERITORIJA (TR)
-  NACIONĀLAS UN VIETĒJAS NOZĪMES INFRASTRUKTŪRAS ATTĪSTĪBAS TERITORIJA (TIN7)
-  ESOŠĀ ZEMES VIENĪBAS ROBEŽA
-  PROJEKTĒJAMĀ ZEMES VIENĪBAS ROBEŽA
-  PROJEKTĒJAMĀ BŪVLAIDES LĪNIJA
-  PROJEKTĒJAMĀ APBŪVES LĪNIJA
-  PROJEKTĒJAMĀ SARKANĀ LĪNIJA;
PROJEKTĒJAMO SARKANO LĪNIJU PAGRIEZIENA PUNKTS
-  ESOŠS 20 KV ELEKTROKABELIS
-  ESOŠS 0,4 KV ELEKTROKABELIS
-  ESOŠĀ 0,4 KV ELEKTROLĪNIJA
-  LIKVIDĒJAMS 0,4 KV ELEKTROLĪNIJAS POSMS
-  AIZSRGJOSLA GAR ELEKTRISKAJIEM TĪKLIEM
-  LIKIDĒJAMA AIZSRGJOSLA GAR ELEKTRISKAJIEM TĪKLIEM
-  ESOŠĀ SAKARU KANALIZĀCIJA
-  ESOŠAS MELIORĀCIJAS DRENAS
-  PROJEKTĒJAMĀ IELA
-  PROJEKTĒJAMĀS IEBRAUKTUVES (ORIENTĒJOŠI)
-  ORIENTĒJOŠĀS APBŪVES VIETAS
-  PROJEKTĒJAMĀS ZEMES VIENĪBAS KĀRTAS NUMURS;
PROJEKTĒJAMĀS ZEMES PLĀNOTĀ (ATĻAUTĀ) IZMANTOŠANA
-  14
ATTĀLUMS (M)




DETĀLPLĀNOJUMA TERITORIJAS PLĀNOTĀ (ATĻAUTĀ) IZMANTOŠANA

ZEMES VIENĪBAS NUMURS	FUNKCIONĀLA ZONA	ZEMES VIENĪBAS PLATĪBA (m ²)	MAKSIMĀLAIS APBŪVES BLĪVUMS (%)	NĪLM
1	Savrupmāju apbūves teritorija (DzS)	1200	30	0601
2	Savrupmāju apbūves teritorija (DzS)	1189	30	0601
3	Savrupmāju apbūves teritorija (DzS)	1776	30	0601
4	Savrupmāju apbūves teritorija (DzS)	1145	30	0601
5	Savrupmāju apbūves teritorija (DzS)	1630	30	0601
6	Savrupmāju apbūves teritorija (DzS)	1261	30	0601
7	Savrupmāju apbūves teritorija (DzS)	1293	30	0601
8	Transporta infrastruktūras teritorija (TR)	2073	-	1101
KOPĀ:		11567		

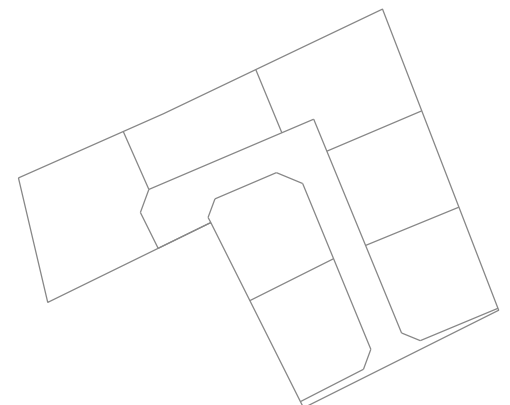
SARKANO LĪNIJU PAGRIEZIENU PUNKTU KOORDINĀTAS (LKS-92)

Nr.	x; y	Nr.	x; y	Nr.	x; y	Nr.	x; y
1	308229.96; 491332.63	5	308309.39; 491324.29	9	308283.13; 491283.24	13	308253.78; 491367.68
2	308241.20; 491354.49	6	308300.31; 491302.96	10	308295.81; 491277.12	14	308251.09; 491374.20
3	308248.11; 491357.04	7	308293.88; 491300.60	11	308303.60; 491280.05	15	308262.35; 491401.14
4	308305.65; 491333.39	8	308292.08; 491301.51	12	308327.93; 491337.21		

ZEMES VIENĪBAS SHĒMA PIRMS PROJEKTA



ZEMES VIENĪBAS SHĒMA PĒC PROJEKTA



TOPOGRĀFISKĀ PLĀNA PIEZĪMES:
 1. Pazemes inženierkomunikācijas pārlūkošana saskaņā ar ekspluatējošo organizāciju ieteikumiem, apsekošanu dabā un agrāk izgatavotajiem grafiskajiem dokumentiem.
 2. Zemes vienību robežas ir atbilstoši atbilstoši zemes kadastrālās uzskaites un vietējā ģeodēziskā tīkla precizitātei un var nesakrist ar situāciju plānā.
 3. Topogrāfiskās uzskaites lauku darbi veikti 2020.gada 28.janvārī.
 4. Topogrāfiskā plāna atbilstošās uzskaites teritorijas platība ir 1.32ha.
 5. Topogrāfiskie apzīmējumi atbilstoši MK noteikumu Nr.281 1.pielikumam.
 6. Ielu sarkanās līnijas attēlotas atbilstoši pašvaldības teritorijas plānojumam.
 7. Valsts zemes dienesta izsniegtā kadastra informācija 2416918.edoc_01.01.2020

PROJEKTS:
 DETĀLPLĀNOJUMS NEKUSTAMAJAM ĪPAŠUMAM
 "LĀSMAS", DZILNUCIEMĀ, BABĪTES NOVADĀ
 (KAD. NR. 80480070811)

PASŪTĪTĀJS:
 MĀRTIŅŠ ROMANOVSKIS

IZSTRĀDĀTĀJS:
 SIA "Regionālie projekti"
 Rūpniecības iela 32b-501
 Latvija, Rīga, LV 1045
 Tālr.: +371 67320809
 birojs@rp.lv

	Datums	Paraksts
Projekta vadītājs	T.Skuja	
Grafisko daļu izstrādāja	I.Narbutis	

TERITORIJAS PLĀNOTĀ (ATĻAUTĀ) IZMANTOŠANA
 GRAFISKĀ DAĻA IZSTRĀDĀTA MĒROGĀ 1:500
 IZDRUKĀS MĒROGS 1:600

LAPA 2
 LAPAS 4