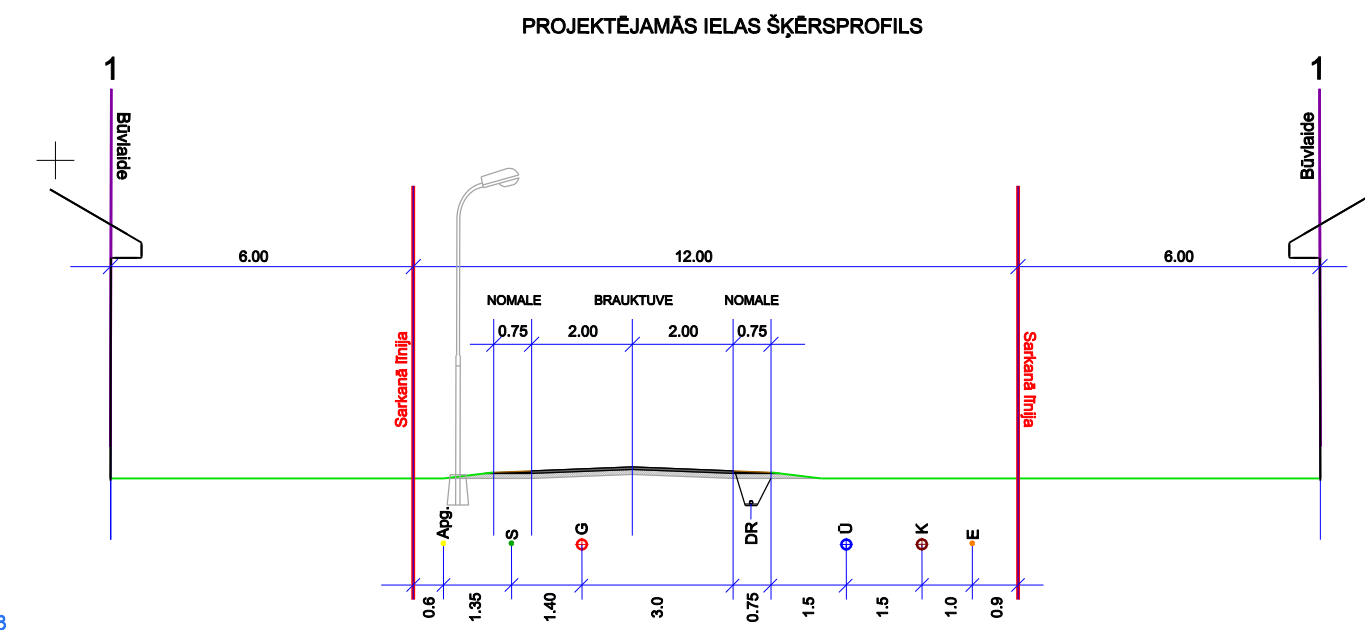
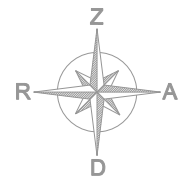
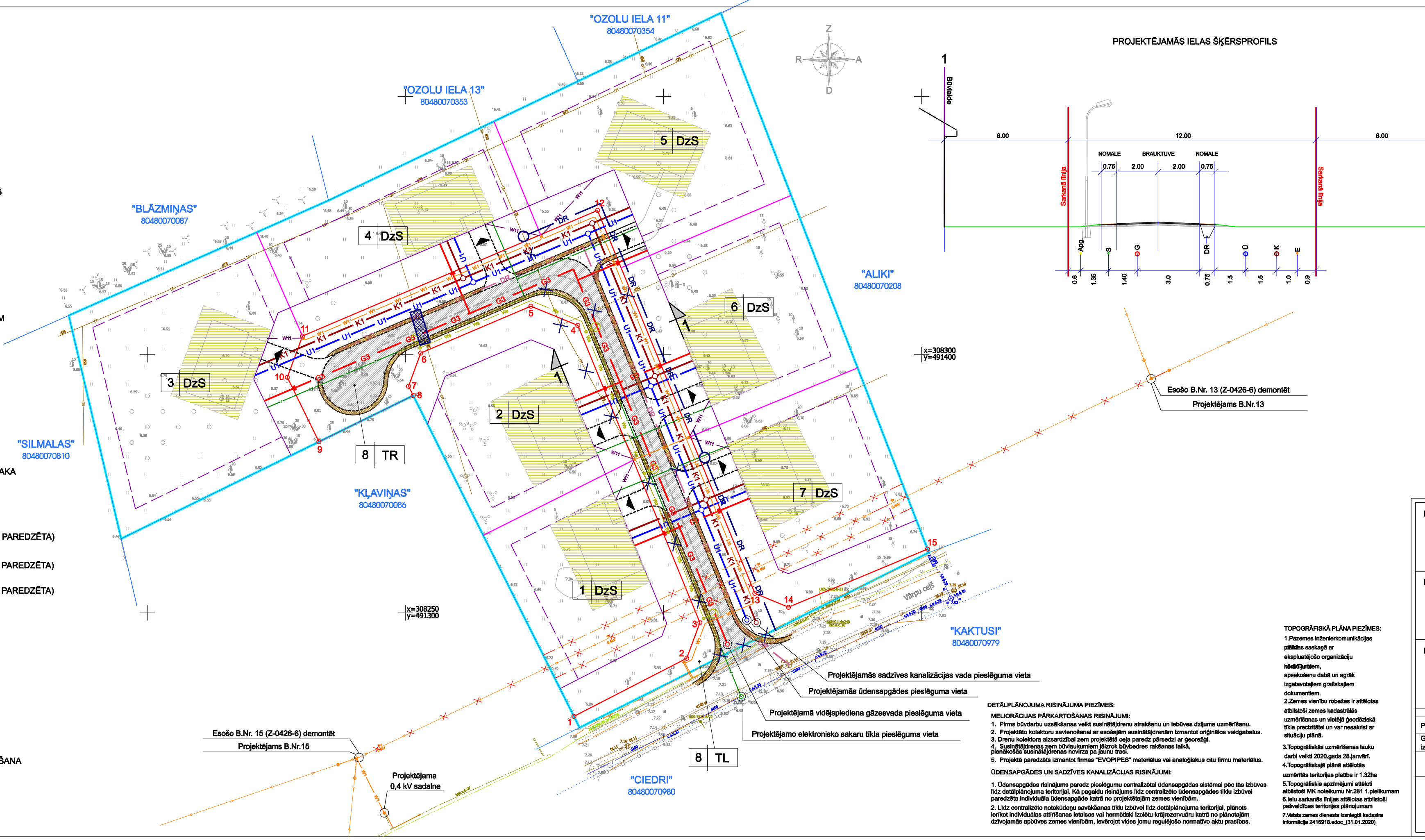



APZĪMĒJUMI:

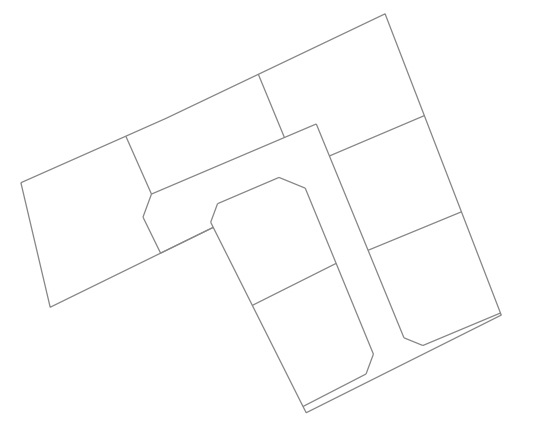
- DETĀLPLĀNOJUMA ROBEŽĀ
- ESOŠA ZEMES VIENĪBAS ROBEŽĀ
- PROJEKTĒJAMĀ ZEMES VIENĪBAS ROBEŽĀ
- PROJEKTĒJAMĀ BŪVLAIDES LĪNIJA
- - - PROJEKTĒJAMĀ APBŪVES LĪNIJA
- PROJEKTĒJAMĀ SARKANĀ LĪNIJA;
- PROJEKTĒJAMO SARKANO LĪNIJU PAGRIEZIENA PUNKTS
- ESOŠS 20 kV ELEKTROKABELIS
- ESOŠS 0,4 kV ELEKTROKABELIS
- ESOŠA 0,4 kV ELEKTROLĪNIJA
- x LIKVIDĒJAMS 0,4 kV ELEKTROLĪNIJAS POSMS
- - - AIZSRGJOSLA GAR ELEKTRISKAJIEM TĪKLIEM
- x LIKVIDĒJAMA AIZSRGJOSLA GAR ELEKTRISKAJIEM TĪKLIEM
- W₁₁ PROJEKTĒJAMS ĀRĒJAIS APGAISMOJUMS
- W₁ PROJEKTĒJAMĀ 0,4 kV KABELĻLĪNIJA/ SADALE
- W₁₁ PROJEKTĒJAMĀ LIETOTĀJA KABELĻLĪNIJA
- ESOŠA SAKARU KANALIZĀCIJA
- ESOŠAS MELIORĀCIJAS DRENAS
- x LIKVIDĒJAMS MELIORĀCIJAS DRENĀS POSMS
- DR PROJEKTĒJAMS MELIORĀCIJAS DRENŽĀS KOLEKTORS/ AKA
- PROJEKTĒJAMA ESOŠAS MELIORĀCIJAS DRENĀS PĀRKLĀJUMA VIETA AR ĢEORĒŽĒI
- G₃ PROJEKTĒJAMS VIDĒJSPIEDIENA GĀZESVADS/ GĀZES SPIEDIENA REGULĒŠANAS- UZSKAITES IEKĀRTA (IZBŪVE DETĀLPLĀNOJUMA REALIZĀCIJAS KĀRTĪBĀ NAV PAREDZĒTA)
- K₁ PROJEKTĒJAMS SADZĪVES KANALIZĀCIJAS VADS (IZBŪVE DETĀLPLĀNOJUMA REALIZĀCIJAS KĀRTĪBĀ NAV PAREDZĒTA)
- U₁ PROJEKTĒJAMS ŪDENSVADS (IZBŪVE DETĀLPLĀNOJUMA REALIZĀCIJAS KĀRTĪBĀ NAV PAREDZĒTA)
- PROJEKTĒJAMĀ IEĻA
- DR PROJEKTĒJAMĀ DRENŽĀS CAURULE
- PROJEKTĒJAMĀS IEBRAUKTUVES (ORIENTĒJOŠI)
- ORIENTĒJOŠAS APBŪVES VIETAS
- 4 DzS PROJEKTĒJAMĀS ZEMES VIENĪBAS KĀRTAS NUMURS;
- PROJEKTĒJAMĀS ZEMES PLĀNOTĀ (ATĻAUTĀ) IZMANTOŠANA



ZEMES VIENĪBAS SHĒMA PIRMS PROJEKTA



ZEMES VIENĪBAS SHĒMA PĒC PROJEKTA



TOPOGRĀFISKĀ PLĀNA PIEZĪMES:

1. Pazemes inženierkomunikācijas pārmēģinājums saskaņā ar ekspluatējošo organizāciju ieteikumiem, apsekošanu dabā un agrāk izgatavotajiem grafiskajiem dokumentiem.
2. Zemes vienību robežas ir attīstītas atbilstoši zemes kadastrālās uzskaites un vietējā ģeodēziskā tīkla precizitātei un var nesakrist ar situāciju pilnā.
3. Topogrāfiskās uzskaites lauku darbi veikti 2020.gada 28.janvārī.
4. Topogrāfiskajā plānā attīstītās uzskaites teritorijas pietība ir 1.32ha
5. Topogrāfiskie apzīmējumi atbilstoši MK noteikumu Nr.281 1.pielikuma 6.1.lek sarkanās līnijas attīstītas atbilstoši pašvaldības teritorijas plānojumam
7. Valsts zemes dienesta izsniegtā kadastra informācija 2416918.doc_(31.01.2020)

DETĀLPLĀNOJUMA RISINĀJUMA PIEZĪMES:

MELIORĀCIJAS PĀRKARTOŠANAS RISINĀJUMI:

1. Pirms būvdarbu uzsākšanas veikt susinātdrenu atkāšanu un iebūves dziļuma uzskaiti.
2. Projektēto kolektoru savienošana ar esošajām susinātdrenām izmantot oriģinālos veidgabalus.
3. Drenu kolektora aizsardzībai zem projektētā ceļa paredzēt aizsardzības ģeozēģi.
4. Susinātdrenas zem būvaukumiem jāizrok būvdrenes rakšanas laikā, pienācīgos susinātdrenas novirza pa jaunu trasi.
5. Projektā paredzēts izmantot firmas "EVOPIPIES" materiālus vai analogiskus citu firmu materiālus.

ŪDENSAPGĀDES UN SADZĪVES KANALIZĀCIJAS RISINĀJUMI:

1. Ūdensapgādes risinājums paredz pieslēgumu centralizētai ūdensapgādes sistēmai pēc tās izbūves līdz detālplānojuma teritorijai. Kā pagaidu risinājums līdz centralizēto ūdensapgādes tīklu izbūvei paredzēta individuāla ūdensapgāde katrā no projektētajām zemes vienībām.
2. Līdz centralizēto notekūdeņu savākšanas tīklu izbūvei līdz detālplānojuma teritorijai, plānots ierīkot individuālas attīrīšanas iekārtas vai hermētiski izolētu krājrezervuāru katrā no plānotajām dzīvojamās apbūves zemes vienībām, ieviešot vides jomu regulējošo normatīvo aktu prasības.

PROJEKTS:
DETĀLPLĀNOJUMS NEKUSTAMAJAM ĪPAŠUMAM "LĀSMAS", DZILNUCIEMĀ, BABĪTES NOVADĀ (KAD. NR. 80480070811)

PASŪTĪTĀJS:
MĀRTIŅŠ ROMANOVSKIS

IZSTRĀDĀTĀJS:
 SIA "Reģionālie projekti"
 Rūpniecības iela 32b-501
 Latvija; Rīga; LV 1045
 Tālrunis: +371 67320809
 biroj@rp.lv

	Datums	Pareizs
Projekta vadītājs	T.Skuja	
Grafisko daļu izstrādātājs	I.Narbutis	

INŽENIERKOMUNIKĀCIJU PLĀNS
 GRAFISKĀ DAĻA IZSTRĀDĀTA MĒROGĀ 1:500
 IZDRUKĀS MĒROGS 1:800

LAPA 3
 LAPAS 4