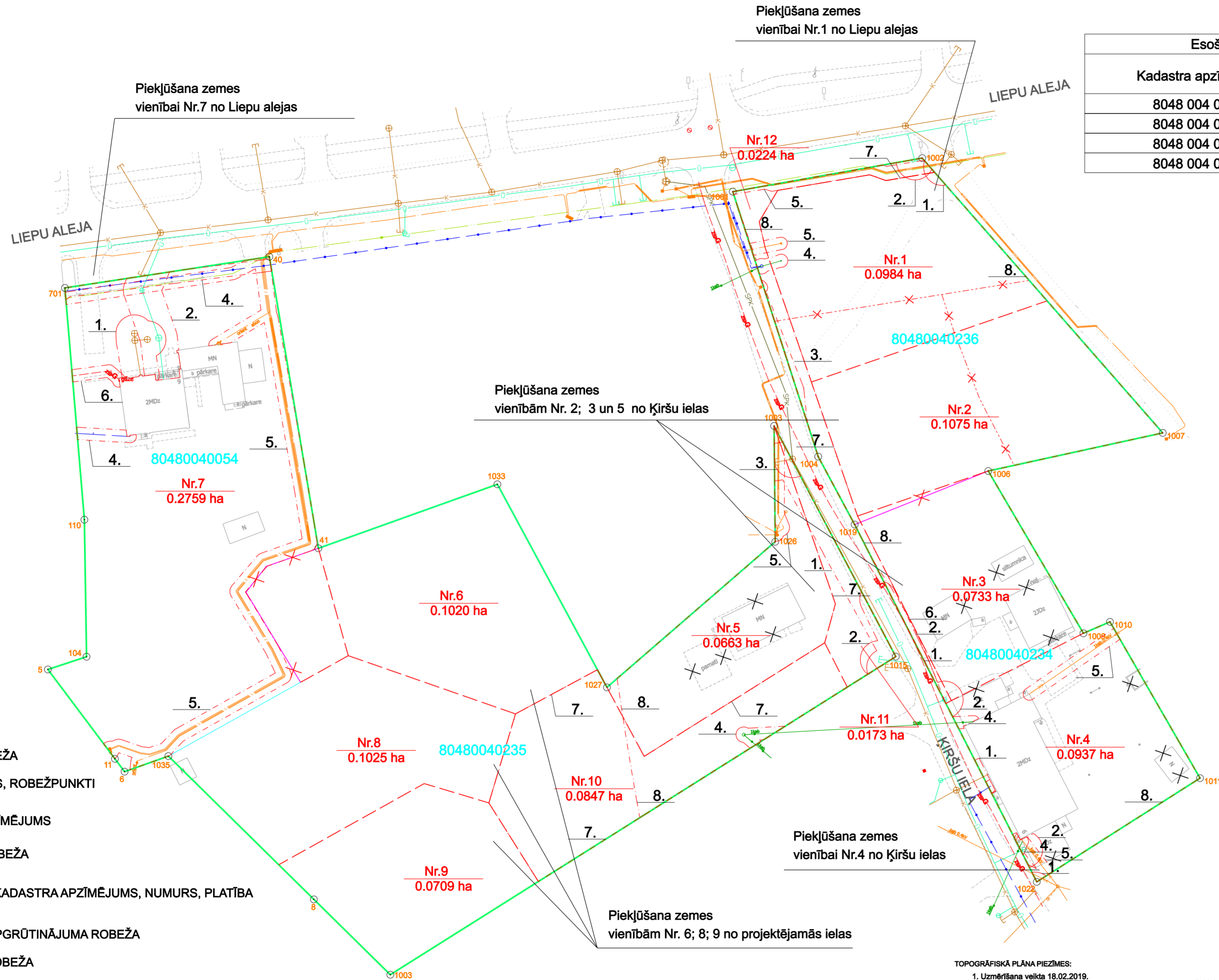



TERITORIJAS NOVIETOJUMA SHĒMA



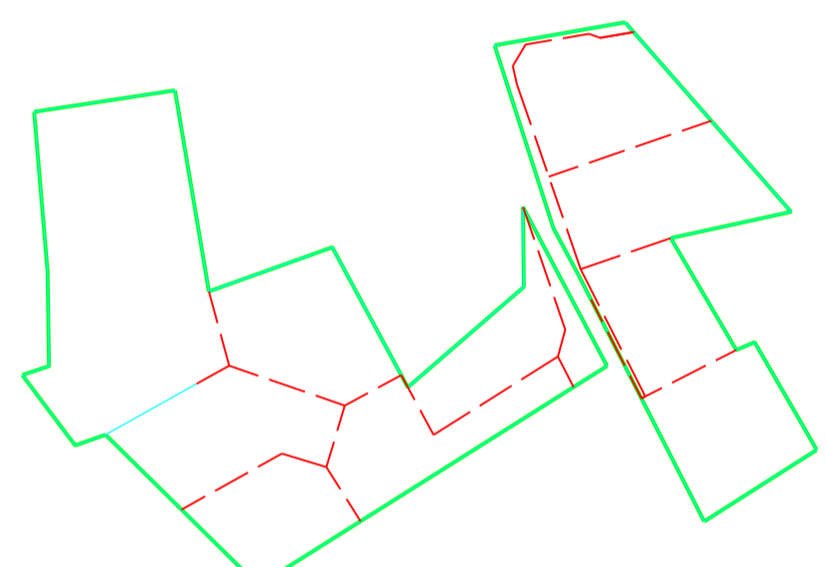
Esošās zemes vienības	
Kadastra apzīmējums	Platība
8048 004 0236	0,2262 ha
8048 004 0234	0,1691 ha
8048 004 0235	0,4644 ha
8048 004 0054	0,2554 ha
<b>KOPĀ:</b>	<b>1,1151 ha</b>

Nr.	Projektētās zemes vienības		Apgrūtinājumi		
	Kadastra apzīmējums	Platības no esošajām zemes vienībām	Platība ha	Kārtas NR.	Klasifikācijas kods
1.		0.0985 ha no 80480040236	0.0985 ha	1	7312010300
				2	7312010101
				4	7312040100
				5	7312050201
				8	7311090900
2.		0.1075 ha no 80480040236	0.1075 ha	8	7311090900
3.		0.0012 ha no 80480040236 0.0721 ha no 80480040234	0.0733 ha	1	7312010300
				2	7312010101
				6	7312080101
				8	7311090900
4.		0.0937 ha no 80480040234	0.0937 ha	1	7312010300
				2	7312010101
				4	7312040100
				5	7312050201
5.		0.0663 ha no 80480040235	0.0663 ha	3	7312050201
				5	7312050201
				8	7311090900
6.		0.1019 ha no 80480040235	0.1019 ha		
7.		0.0206 ha no 80480040235 0.2554 ha no 80480040054	0.2760 ha	1	7312010300
				2	7312010101
				4	7312040100
				5	7312050201
				6	7312080101
8.		0.1026 ha no 80480040235	0.1026 ha		
9.		0.0709 ha no 80480040235	0.0709 ha		
10.		0.0847 ha no 80480040235	0.0847 ha	4	7312040100
				7	7312030100
				8	7311090900
11.		0.0191 ha no 80480040236	0.0173 ha	1	7312010300
				2	7312010101
				3	7312050201
				5	7312050201
12.		0.0191 ha no 80480040236 0.0033 ha no 80480040234	0.0224 ha	1	7312010300
				2	7312010101
				3	7312050201
				4	7312040100
				5	7312050201
				7	7312030100
				8	7311090900
<b>KOPĀ:</b>			<b>1,1151 ha</b>		

ZEMES VIENĪBU SHĒMA PIRMS PROJEKTA



ZEMES VIENĪBU SHĒMA PĒC PROJEKTA



- APZĪMĒJUMI:**
- PROJEKTĒTĀS TERITORIJAS ROBEŽA
  - ESOŠĀS ZEMESVIENĪBU ROBEŽAS, ROBEŽPUNKTI
  - 80480040235 ZEMES VIENĪBAS KADAŠTRA APZĪMĒJUMS
  - - - PROJEKTĒTO ZEMES VIENĪBU ROBEŽA
  - Nr.9  
0.0709 ha PROJEKTĒTĀS ZEMES VIENĪBAS KADAŠTRA APZĪMĒJUMS, NUMURS, PLATĪBA
  - - - - - NEKUSTAMĀ ĪPAŠUMA OBJEKTA APGRŪTINĀJUMA ROBEŽA
  - X X LIKVIDĒJAMA ZEMES VIENĪBAS ROBEŽA
  - - - X - - - LIKVIDĒJAMI APGRŪTINĀJUMI
  - X X LIKVIDĒJAMAS BŪVES

TOPOGRĀFISKĀ PLĀNA PIEZĪMES:

1. Uzmērīšana veikta 18.02.2019.
2. LKS-92 TM koordinātu sistēma, mēroga koeficients 0.999600
3. Latvijas normālo augstumu sistēma (LAS-2000.5)
4. Uzmērīšanā izmantota Leica Pos GP bāzes stacija "QJAR" RTK režīmā  
x=309093.593; y=504831.314; h=21.05
5. Topogrāfiskie apzīmējumi atbilstoši 2012. gada 24. aprīļa Ministru kabineta noteikumu Nr.281 1. pielikumam.
6. Nekustamā īpašuma kadastra kartes dati uz 04.03.2019. Dati iegūti portālā www.kadastra.lv (1602195.edoc).
7. Saskaņā ar VZD sniegto informāciju zemes vienību robežas ir attēlotas atbilstoši zemes kadastrālās uzmērīšanas un vietējā ģeodēziskā tīkla precizitātei un var nesakrist ar situāciju plānā.
8. Objektu platība - 1.61ha.

**PROJEKTS:**  
BABĪTES NOVADA, BABĪTES PAGASTA NEKUSTAMO ĪPAŠUMU "LIEPU ALEJA 5A" (KAD Nr. 80480040236), "LIEPU ALEJA 9" (KAD Nr. 80480040054), "MELNĀLKŠNĪ" (KAD Nr. 80480040235) UN "KĪRŠU IELA 6" (KAD Nr. 80480040234) DETĀLPLĀNOJUMS

**PASŪTĪTĀJS:**  
PRIVĀTPERSONAS

**IZSTRĀDĀTĀJS:**  
 SIA "Regionālie projekti"  
Rūpniecības iela 32b-501  
Latvija, Rīga, LV 1045  
Tālrunis: +371 67320809  
Izstrādātājs: birajs@rp.lv

Projekta vadītājs	T.Skuja	Datums	Paraksts
Grafisko daļu izstrādātāja	I.Narbutis		
Zemes ierīkotāja (sertif. nr. AA-00000040) (01.12.2010. - 30.11.2020.)	I.Liliņa		

Apliecinu, ka zemes ierīcības projekts izstrādāts atbilstoši normatīvo aktu prasībām, kas regulē zemes ierīcības projekta izstrādi. I.Liliņa

Zemes ierīcības darbu plāna izstrādāta izmērītās zemes robežas, atbilstoši un apgrūtinājumu plānā, kas veidots zemes vienību ar kadastra apzīmējumu 8048 004 0235-1998, gadā (reģistrēta Valsts Zemes dienestā 31.07.2008.), zemes vienību ar kadastra apzīmējumu 8048 004 0236-2011, gadā (reģistrēta Valsts Zemes dienestā 07.11.2002.), zemes vienību ar kadastra apzīmējumu 8048 004 0234-1998, gadā (reģistrēta Valsts Zemes dienestā 31.07.2008.), zemes vienību ar kadastra apzīmējumu 8048 004 0054-2019, gadā (reģistrēta Valsts Zemes dienestā 31.07.2019.).

**ZEMES IERĪCĪBAS DARBU PLĀNS**  
GRAFIŠKĀ DAĻA IZSTRĀDĀTA MĒROGĀ 1:500

LAPA	4
LAPAS	4