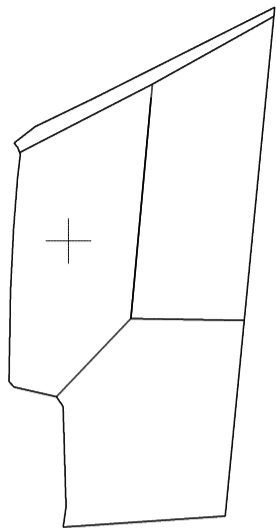
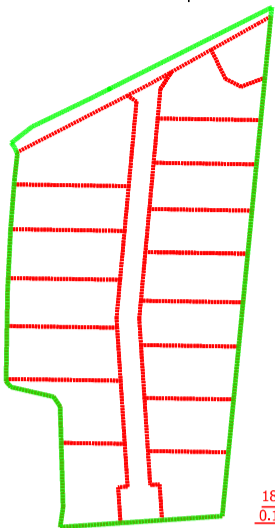


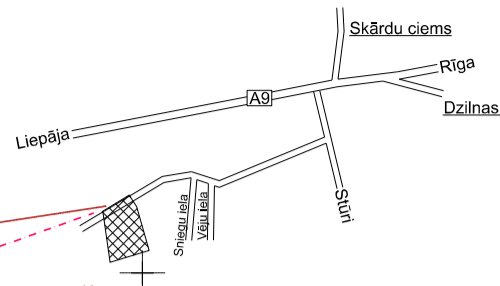
Projektētās teritorijas shēma
pirms zemes ierīcības projekta izstrādes



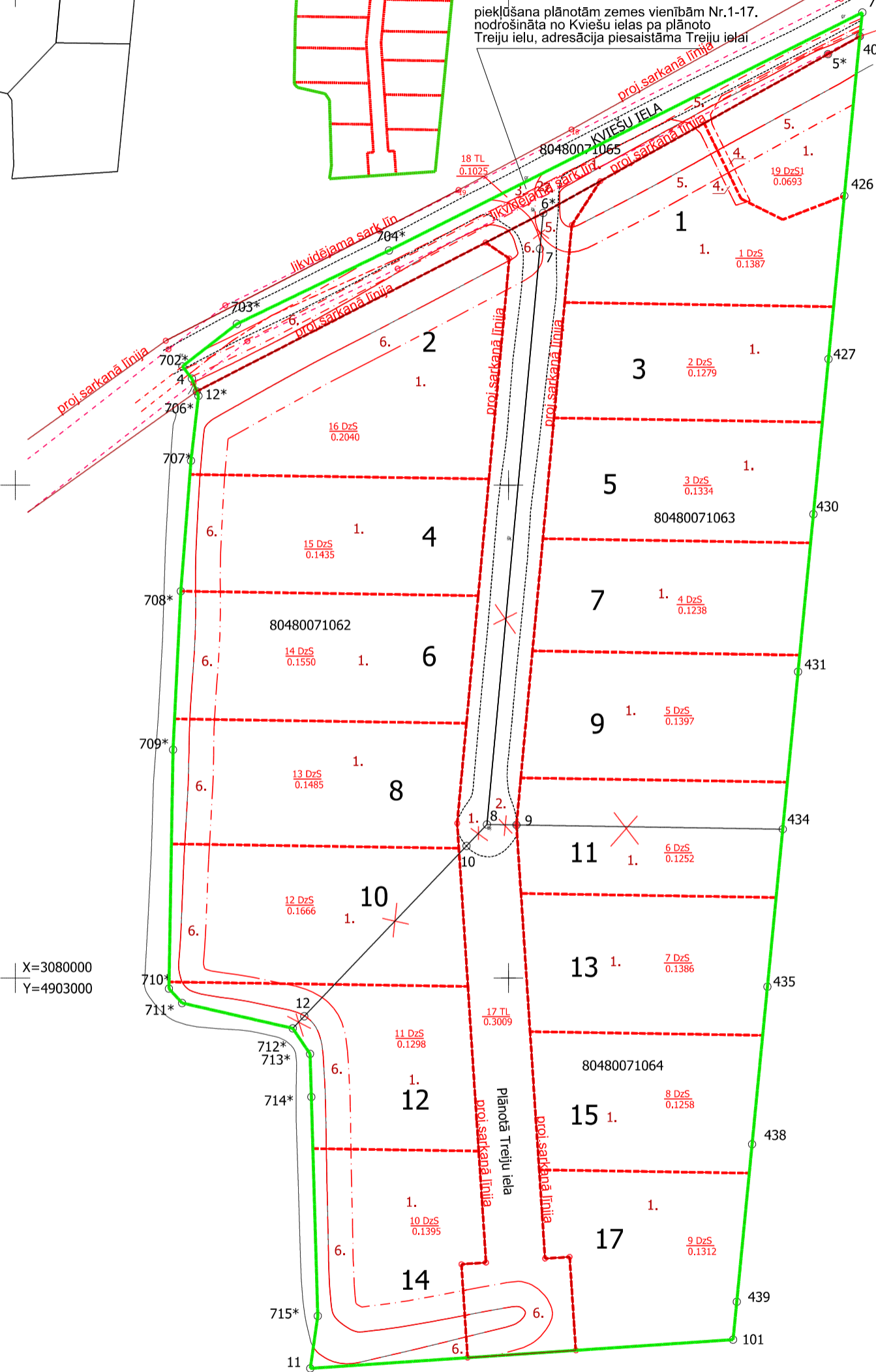
Projektētās teritorijas shēma
pēc zemes ierīcības projekta izstrādes



Objekta novietojuma shēma



piekļūšana plānotām zemes vienībām Nr.1-17.
nodrošināta no Kviešu ielas pa plānoto
Treiju ielu, adresācija piesaistāma Treiju ielai



X=3080000
Y=4903000

Projektētās zemes vienības		Apgrūtinājumi	
Nr.	Platības no esošajām zemes vienībām	Platība	Kārtas Nr. / Klasifikācijas kods
1.	0.1387 ha no 80480071063	0.1387 ha	1 7312070202
			4 7315030100
			5 7312010400
2.	0.1279 ha no 80480071063	0.1279 ha	1 7312070202
3.	0.1334 ha no 80480071063	0.1334 ha	1 7312070202
4.	0.1238 ha no 80480071063	0.1238 ha	1 7312070202
5.	0.1397 ha no 80480071063	0.1397 ha	1 7312070202
6.	0.0518 ha no 80480071063	0.1252 ha	1 7312070202
	0.0734 ha no 80480071064		
7.	0.1386 ha no 80480071064	0.1386 ha	1 7312070202
8.	0.1258 ha no 80480071064	0.1258 ha	1 7312070202
9.	0.1312 ha no 80480071064	0.1312 ha	1 7312070202
10.	0.1395 ha no 80480071064	0.1395 ha	1 7312070202
			6 7312010400
11.	0.1103 ha no 80480071064	0.1298 ha	1 7312070202
	0.0195 ha no 80480071062		6 7312010400
12.	0.0364 ha no 80480071064	0.1666 ha	1 7312070202
	0.1302 ha no 80480071062		6 7312010400
13.	0.1485 ha no 80480071062	0.1485 ha	1 7312070202
			6 7312010400
14.	0.1550 ha no 80480071062	0.1550 ha	1 7312070202
			6 7312010400
15.	0.1435 ha no 80480071062	0.1435 ha	1 7312070202
			6 7312010400
16.	0.2040 ha no 80480071062	0.2040 ha	1 7312070202
			6 7312010400
17.	0.0773 ha no 80480071062	0.3009 ha	1 7312070202
	0.0772 ha no 80480071063		2 7312030100
	0.1464 ha no 80480071064		5 7312010400
			6 7312010400
18.	0.1025 ha no 80480071065	0.1025 ha	1 7312070202
			2 7312030100
			3 7315030100
			5 7312010400
			6 7312010400
			7 7312050201
19.	0.0693 ha no 80480071063	0.0693 ha	1 7312070202
			4 7315030100
			5 7312010400

APZĪMĒJUMI: Kopā: 2.7439 ha

- ekspluatācijas aizsargjoslas teritorija gar ielu vai ceļu – sarkanā līnija (7312030100)
- ceļa servitūts teritorija (7315030100)
- ekspluatācijas aizsargjoslas teritorija gar elektrisko tīklu kabeļu līniju (7312050201)
- ekspluatācijas aizsargjoslas teritorija gar drenāžiem un atklātiem grāvjiem (7312010400)
- navigācijas tehniskā līdzekļa aviācijas gaisa kuģu lidojumu drošības nodrošināšanai tālās ietekmes zona(7312070202)
- likvidējama sark.līn.
- proj. sarkanā līnija
- sarkanā līnija
- nekustamā īpašuma apgrūtinājuma robeža
- projektētās teritorijas robeža
- zemes vienības robeža ar robežpunktu
- projektēto zemes vienību robeža
- Nr.1.DzS 0.1458 ha
- 8048 007 1063
- likvidējama zemes vienības robeža

Esošās zemes vienības	
Kadastra apzīmējums	Platība
8048 007 1062	0.8780 ha
8048 007 1063	0.8618 ha
8048 007 1064	0.9016 ha
8048 007 1065	0.1025 ha
Kopā:	2.7439 ha

SIA ĢEODĒZIJA S
reģ.Nr.40103360710
juridiskā adrese: Meža iela 17, Salaspils, Salaspils novads, LV-2121

Valdes locekle: S.Sokolova
Zemes ierīkotāja: S.Sokolova

sertifikāta Nr.AA000000018, izdots 19.08.2009. derīgs līdz 18.08.2024.

ZEMES IERĪCĪBAS DARBU PLĀNS
DP - 3

PASŪTĪTĀJS: SINTIJA BINDERE

OBJEKTS: SINTIJAS, TREIJAS, VIZBULES, DZILNĪCIEMS, BABĪTES PAGASTS, BABĪTES NOVADS

Kartogrāfiskā pamatne - zemes robežu plāns, situācijas plāns, apgrūtinājumu plāns mēriņks D.Strazda 18.06.2018., M 1:1000, un topogrāfiskā informācija

Zemes ierīcības projekta grafiskās daļas mērogs 1:1000
Koordinātu sistēma LKS-92
Mēroga koeficients 0.999601

LAPA 3
LAPAS 4
Datums: 01.10.2019.
M 1:1000