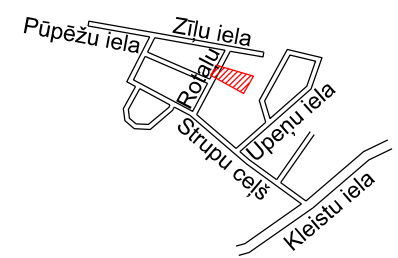
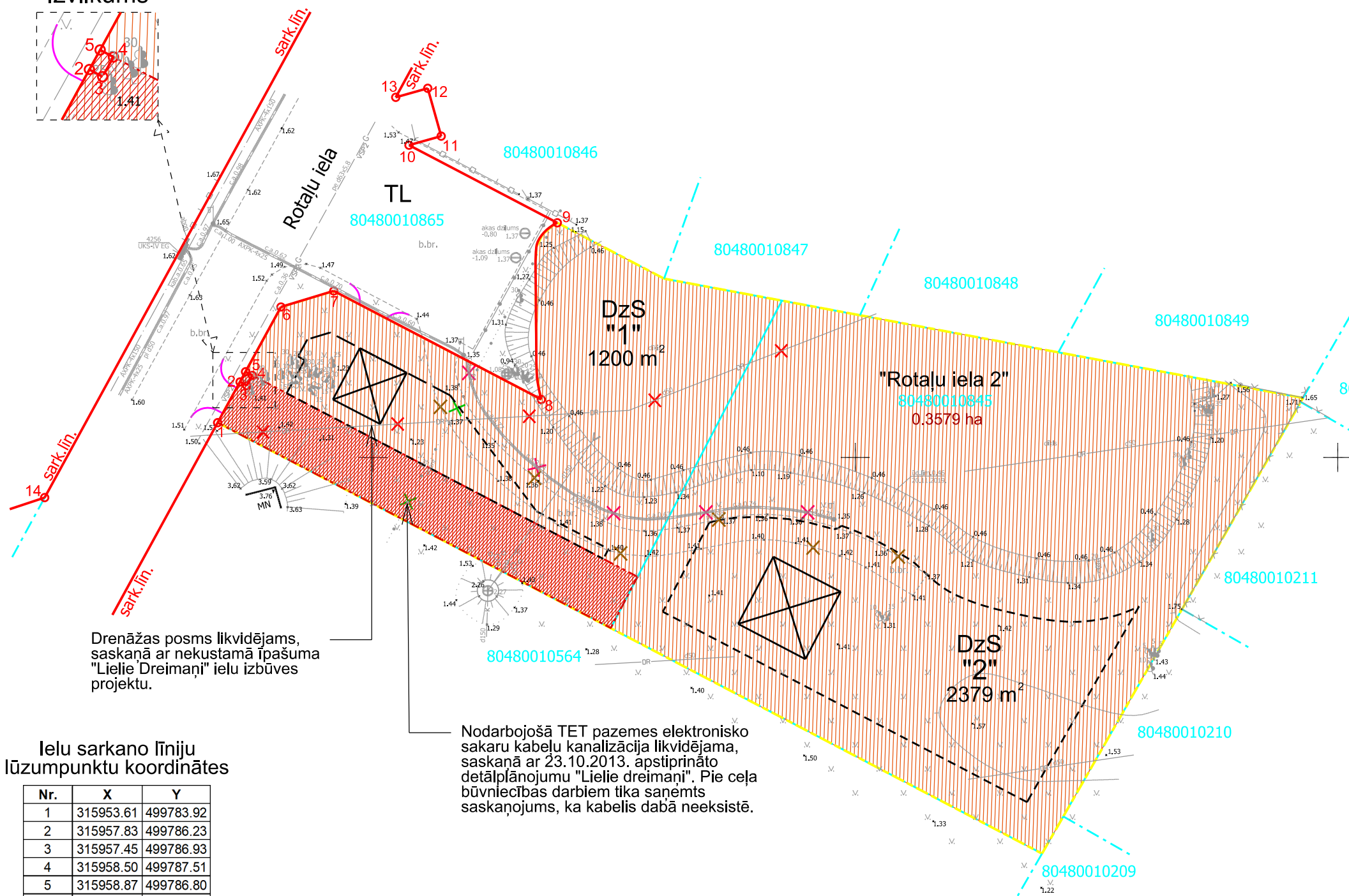
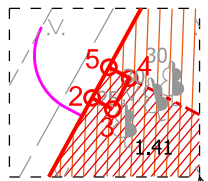


x=316000
y=499850

OBJEKTA IZVIETOJUMA
SHĒMA



Izvilums



Drenāžas posms likvidējams, saskaņā ar nekustamā īpašuma "Lielie Dreimaņi" ielu izbūves projektu.

Nodarbošā TET pazemes elektronisko sakaru kabelu kanalizācija likvidējama, saskaņā ar 23.10.2013. apstiprināto detālplānojumu "Lielie dreimaņi". Pie ceļa būvniecības darbiem tika saņemts saskaņojums, ka kabelis dabā neeksistē.

Ielu sarkano līniju lūzumpunktu koordinātes

Nr.	X	Y
1	315953.61	499783.92
2	315957.83	499786.23
3	315957.45	499786.93
4	315958.50	499787.51
5	315958.87	499786.80
6	315965.59	499790.48
7	315967.25	499795.94
8	315956.01	499817.45
9	315974.32	499819.12
10	315982.36	499803.74
11	315983.30	315983.30
12	315988.26	499805.68
13	315987.34	499802.44
14	499802.44	499765.99

x=315900
y=499800

Teritorijas plānotā (atļautā) izmantošana

Zemes vienības Nr.	Plānotā teritorijas izmantošana	Platība kv.m.	Nekustamā īpašuma lietošanas mērķa kods	Maksimālais atļautais apbūves blīvums	Maksimālā apbūves intensitāte	Minimālā brīvā zaļā teritorija
1	Savrupmāju dzīvojamā apbūves teritorija - DzS	1200	0601	25%	65%	45%
2	Savrupmāju dzīvojamā apbūves teritorija - DzS	2379	0601	15%	40%	70%
Kopā		3579				

Pieņemtie apzīmējumi:

- detālplānojuma teritorijas robeža
- esošās uzņēmējdarbības robežas
- jaunveidojamo zemes vienību robežas
- esošās ielu sarkanās līnijas un lūzumpunktu koordinātu numuri
- pārkārtojama ielu sarkanā līnija un lūzumpunktu koordinātu numuri
- būvlaide
- apbūves līnija
- DzS Savrupmāju dzīvojamās apbūves teritorija
- TL Līnībūvju apbūves teritorija
- "1" jaunveidojamo zemes vienību Nr. pēc kārtas
- 1200 m² jaunveidojamo zemes vienību platības
- 0.3579 ha esošās zemes vienības kopējā platība
- perspektīvā ēkas novietne
- projektējamā brauktuve piebraucamajam ceļam, norādīta orientējoši (precizē būvprojektā)
- likvidējama drenāžas posms
- likvidējama nodarbošā TET pazemes elektronisko sakaru kabelu kanalizācija
- likvidējams apgaismes kabelis
- likvidējams bruģa celiņš
- teritorija, kas var kalpot kā ceļa servitūta teritorija (7315030100) - 6m

Teritorijas plānotās (atļautās) izmantošanas plāns		Kartogrāfiskā materiāla pamatne: - topogrāfija: SIA "Geoprojekts", reģistrēta 13.12.2019., M 1:500, Latvijas normālo augstumu sistēma (LAS-2005,5), LKS-92 TM koordinātu sistēma	
Lapa 3		Izdrukas mērogs 1:500	TM projekcijas mēroga koeficients m=0.999600
Pasūtītājs/īpašnieks:			
Objekta adrese: "Rotaļu iela 2", Mēžāres, Babītes pagasts, Babītes novads		SIA "Detālplānojumi SB" LV4040203081595	
Līguma pielikuma Nr:	Detālplānojuma projekts - 1.redakcija		
Detālplānojuma izstrādē paredzētie zemes ierīcības darbi atbilst normatīvo aktu prasībām, kas regulē zemes ierīcības projekta izstrādi.	Valdes locekle	Sintija Batkovska	24.02.2020.
	Zemes ierīkotājs Sert.- AA000000042	Algars Galzons	24.02.2020.
		Jelgavas iela 4A - 15, Līvberze, Līvberzes pag., Jelgavas nov., LV-3014 Tālr. +371 29125515	