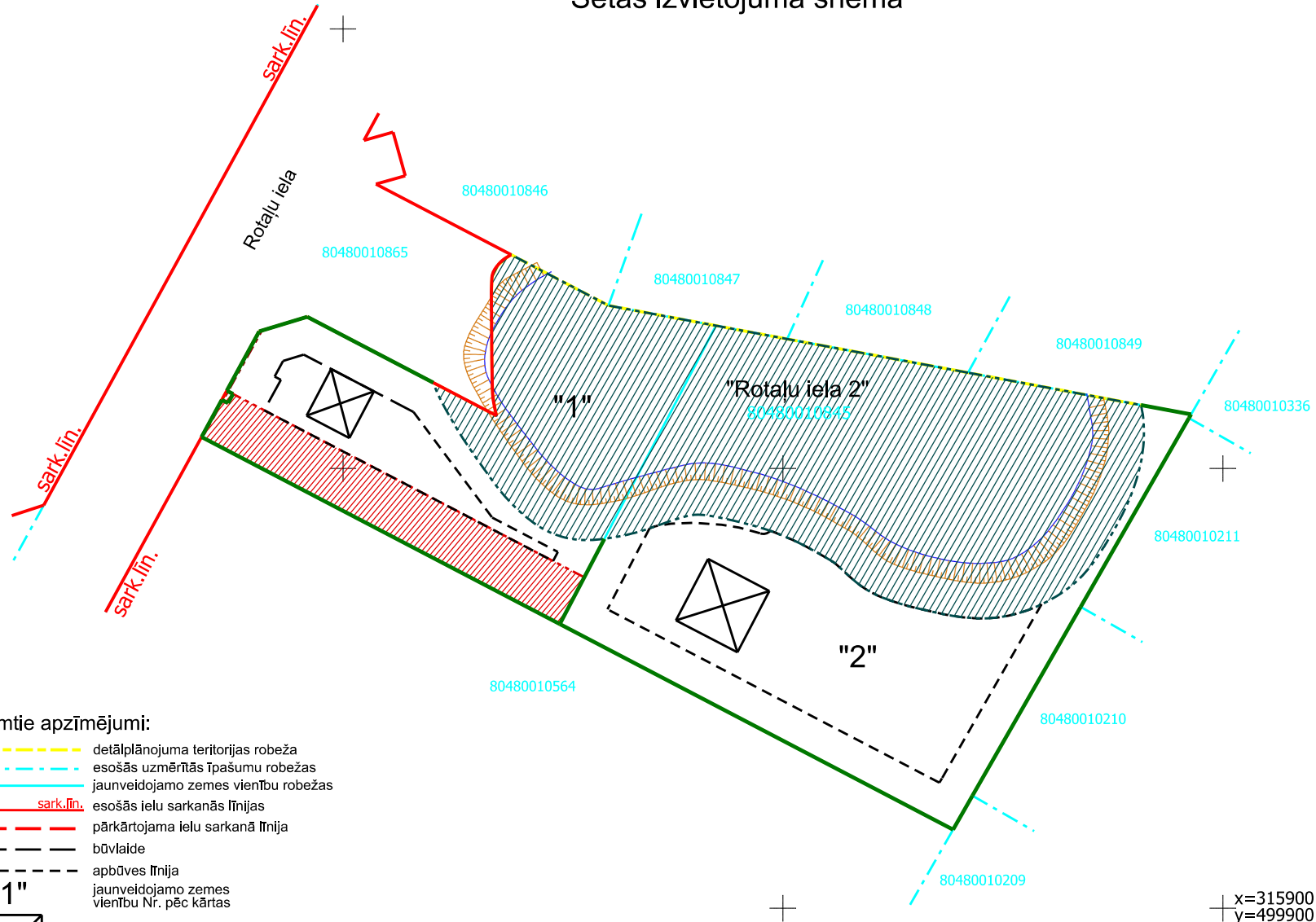














Sētas izvietojuma shēma



Pieņemtie apzīmējumi:

-  detālplānojuma teritorijas robeža
-  esošās uzmērītās īpašumu robežas
-  jaunveidojamo zemes vienību robežas
-  esošās ielu sarkanās līnijas
-  pārkārtojama ielu sarkanā līnija
-  būvlaide
-  apbūves līnija
-  jaunveidojamo zemes vienību Nr. pēc kārtas
-  perspektīvā ēkas noviente
-  sētas atļautais izvietojums, saskaņā ar Teritorijas izmantošanas un apbūves nosacījumiem
-  mākslīga ūdensobjekta, kura platība ir lielāka par 0,1 hektāru, vides un dabas resursu aizsardzības aizsargjoslas teritorija (7311020300)
-  teritorija, kas var kalpot kā ceļa servitūta teritorija (7315030100) - 6m