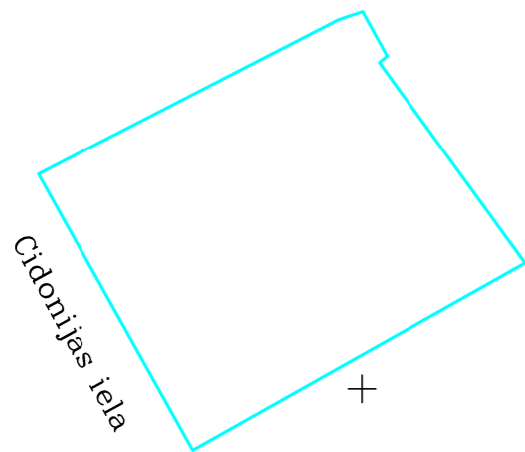
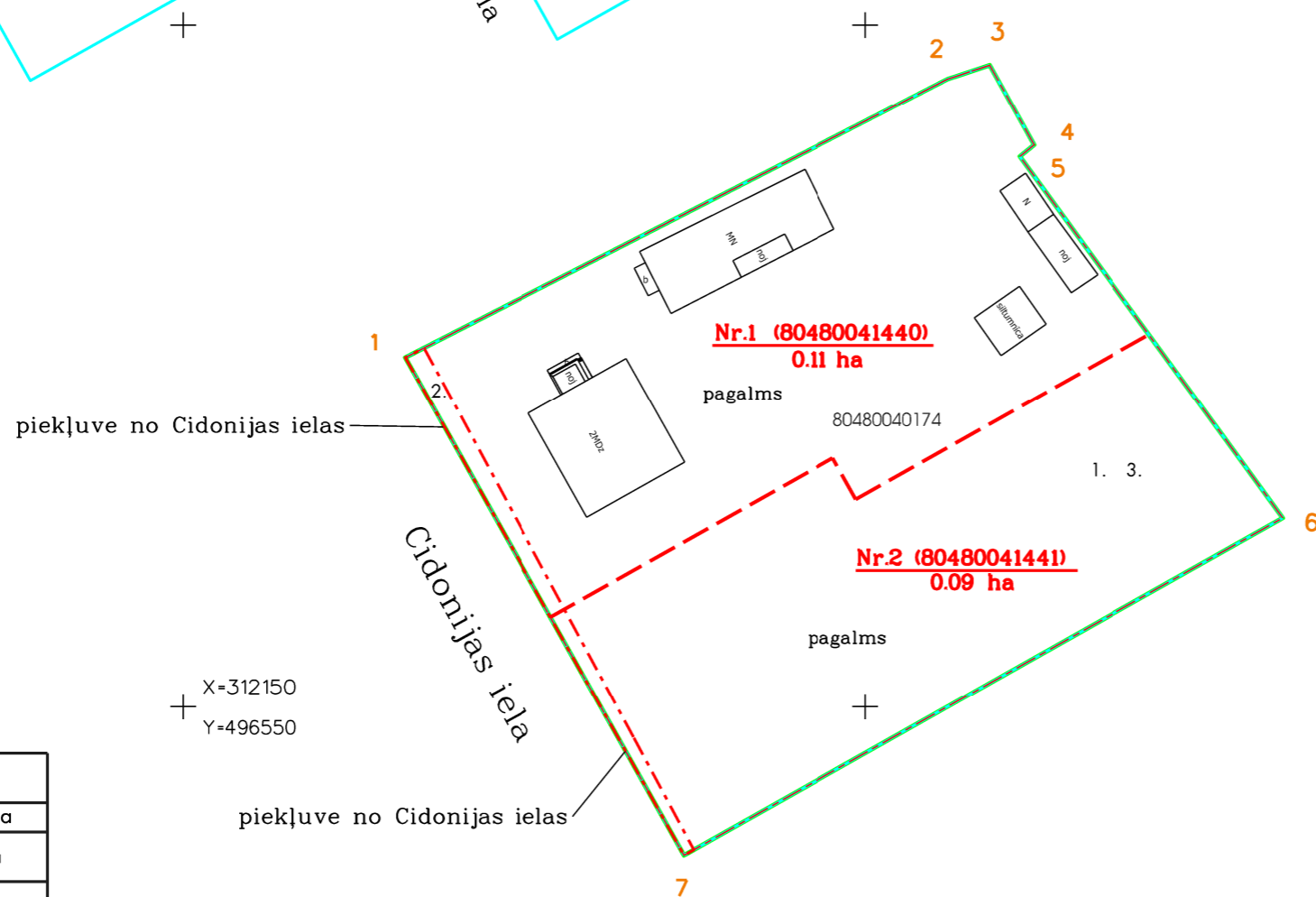
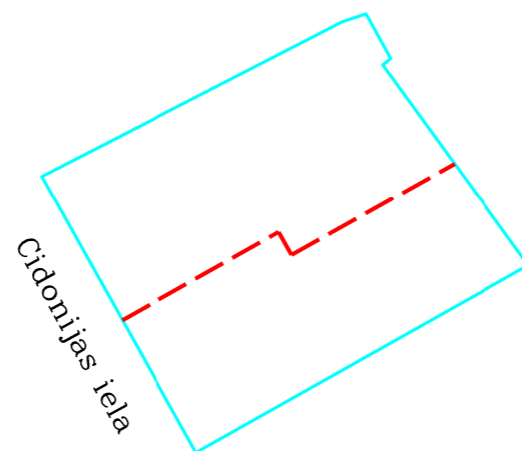




Projektētā teritorijas shēma
pirms zemes ierīcības projekta
izstrādes



Projektētā teritorijas shēma
pēc zemes ierīcības projekta
izstrādes



Apzīmējumi :

- 80480040174 esošās zemes vienības kadastra apzīmējums
- 91 projektētās teritorijas robeža
- esošās zemes vienības robeža ar robežpunktu
- ēka
- projektēto zemes vienību robežas
- robeža, kas tiks likvidēta
- nekustamo īpašumu apgrūtinājuma robežas
- Nr.1 (80480041440) 0.11 ha** projektējās zemes vienības kadastra nummurs un platība
- teritorijas robeža, kas var kalpot reālservitūta tiesības nodibināšanai

Esošās zemes vienības	
Kadastra apzīmējums	Platība
80480040174	0.20 ha
Kopā	0.20 ha

Projektētās zemes vienības			Apgrūtinājumi	
Nr.	Kadastra apzīmējums	Platības no esošajām zemes vienībām	Kārtas Nr.	Klasifikācijas kods
1.	80480041440	80480040174 - 0.11 ha	1.	7311090900
			2.	7312050601
			3.	7313090100
2.	80480041441	80480040174 - 0.09 ha	1.	7311090900
			2.	7312050601
			3.	7313090100

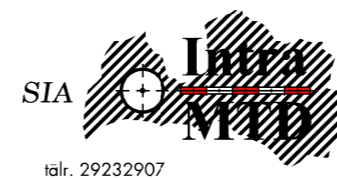
Zemes ierīcības projekts Cidonijas iela 7, Babīte, Babītes pag., Babītes nov.

Zemes ierīcības projekta grafiskās daļas mērogs 1:500 | LKS-92 koordinātu sistēma | Mēroga koeficients 0.999600

Kartogrāfiskā pamatne - SIA "Intra MTD" topogrāfiskais plāns M 1:500 - 08.10.2018.

Zemes robežu plāns : Valsts zemes dienests - M1:500, 21.04.1995.

Projektam piekritu, iebildumu nav, īpašuma īpašniece | D.Stabulniece



Apliecinu, ka zemes ierīcības projekts izstrādāts atbilstoši normatīvo aktu prasībām, kas regulē zemes ierīcības projekta izstrādi

Zemes ierīkotājs | Uldis Gau | 26.04.2019

Zemes ierīkotāja sertifikāts Nr.AA000000074
(izsniegts 03.01.2011, derīgs līdz 02.01.2021)