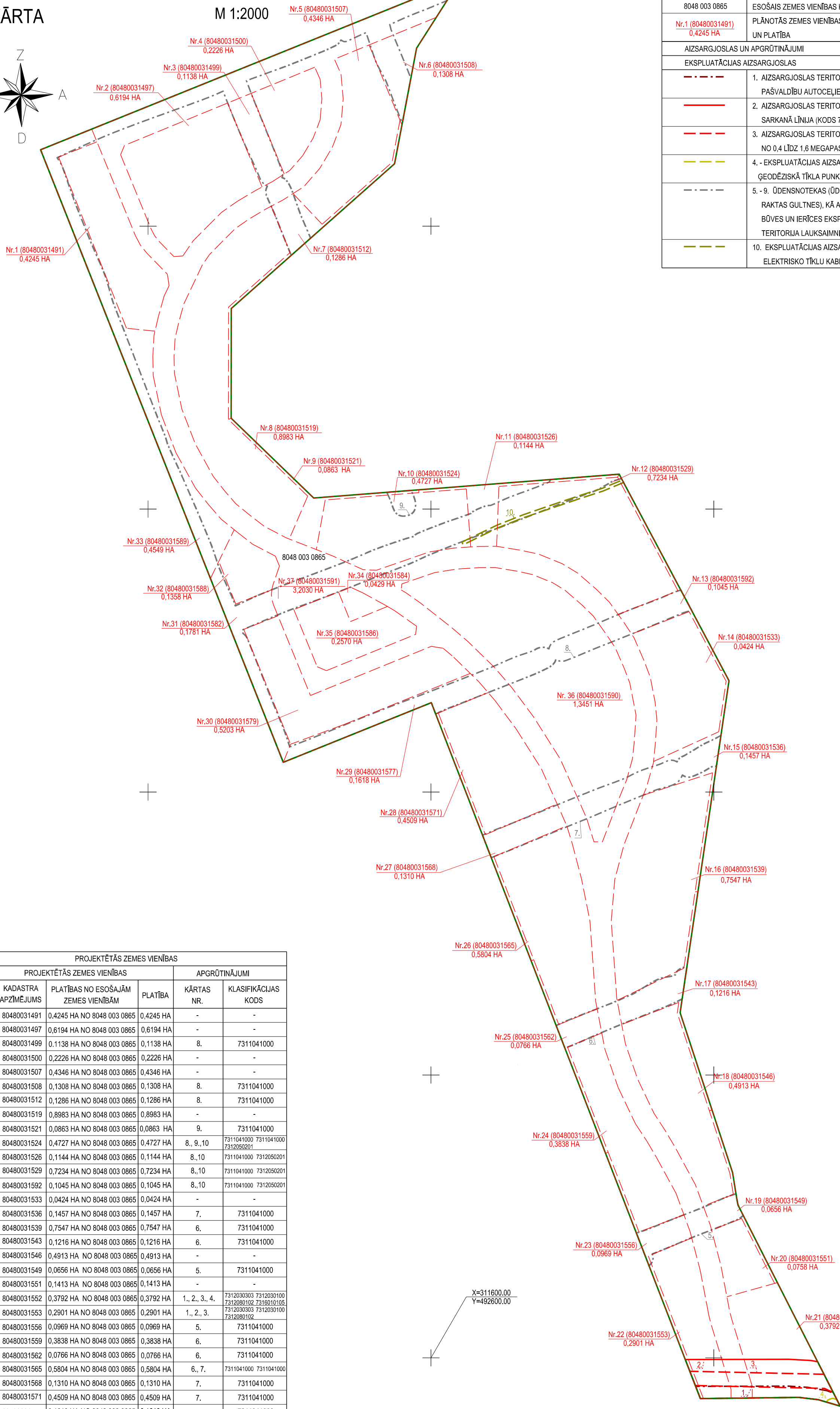
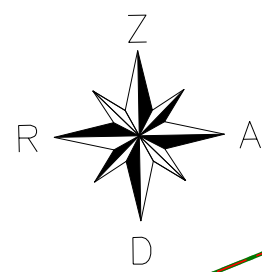


ZEMES IERĪCĪBAS PROJEKTA PRIEKŠLIKUMS


1. KĀRTA

M 1:2000

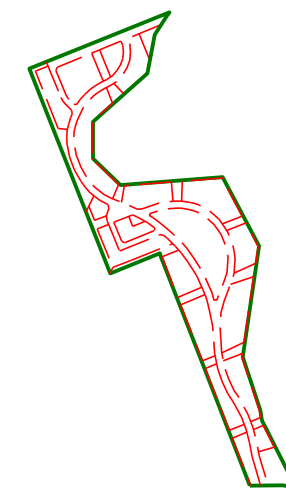


APZĪMĒJUMI	NOSAUKUMS
	DETĀLPLĀNOJUMA ROBEŽA
	ZEMES VIENĪBAS ROBEŽA
	PLĀNOTĀ ZEMES VIENĪBAS ROBEŽA
8048 003 0865	ESOŠAIS ZEMES VIENĪBAS KADASTRA APZĪMĒJUMS
Nr.1 (80480031491) 0,4245 HA	PLĀNOTĀS ZEMES VIENĪBAS NUMURS, KADASTRA APZĪMĒJUMS UN PLATĪBA
AIZSARGJOSLAS UN APGRŪTINĀJUMI	
EKSPLUATĀCIJAS AIZSARGJOSLAS	
	1. AIZSARGJOSLAS TERITORIJA GAR VALSTS VIETĒJIEM UN PAŠVALDĪBU AUTOCEĻIEM LAUKU APVIDOS (KODS 7312030303)
	2. AIZSARGJOSLAS TERITORIJA GAR IELU VAI CEĻU SARKANĀ LĪNIJA (KODS 7312030100)
	3. AIZSARGJOSLAS TERITORIJA GAR GĀZESVADU AR SPIEDIENU NO 0,4 LĪDZ 1,6 MEGAPASKĀLIEM (KODS 7312080102)
	4. - EKSPLUATĀCIJAS AIZSARGJOSLAS TERITORIJA AP CITU ĢEODĒZISKĀ TĪKLA PUNKTU (KODS 7316010105)
	5. - 9. ŪDENSNOTEKAS (ŪDENSTECŪ REGULĒTA POSMA UN SPECIĀLI RAKTAS GULTNES), KĀ ARĪ UZ TĀS ESOŠAS HIDROTEHNISKAS BŪVES UN IERĪCES EKSPLUATĀCIJAS AIZSARGJOSLAS TERITORIJĀ LAUKSAIMNIECĪBĀ IZMANTOJAMĀS ZEMĒS (KODS 7311041000)
	10. EKSPLUATĀCIJAS AIZSARGJOSLAS TERITORIJA GAR ELEKTRISKO TĪKLU KABELU LĪNIJU (KODS 7312050201)

ZEMES IERĪCĪBAS PROJEKTS
Projektētās teritorijas shēma pirms zemes ierīcības projekta izstrādes



Projektētās teritorijas shēma pēc zemes ierīcības projekta izstrādes



PROJEKTĒTĀS ZEMES VIENĪBAS					
PROJEKTĒTĀS ZEMES VIENĪBAS			APGRŪTINĀJUMI		
NR.	KADASTRA APZĪMĒJUMS	PLATĪBAS NO ESOŠAJĀM ZEMES VIENĪBĀM	PLATĪBA	KĀRTAS NR.	KLASIFIKĀCIJAS KODS
1.	80480031491	0,4245 HA NO 8048 003 0865	0,4245 HA	-	-
2.	80480031497	0,6194 HA NO 8048 003 0865	0,6194 HA	-	-
3.	80480031499	0,1138 HA NO 8048 003 0865	0,1138 HA	8.	7311041000
4.	80480031500	0,2226 HA NO 8048 003 0865	0,2226 HA	-	-
5.	80480031507	0,4346 HA NO 8048 003 0865	0,4346 HA	-	-
6.	80480031508	0,1308 HA NO 8048 003 0865	0,1308 HA	8.	7311041000
7.	80480031512	0,1286 HA NO 8048 003 0865	0,1286 HA	8.	7311041000
8.	80480031519	0,8983 HA NO 8048 003 0865	0,8983 HA	-	-
9.	80480031521	0,0863 HA NO 8048 003 0865	0,0863 HA	9.	7311041000
10.	80480031524	0,4727 HA NO 8048 003 0865	0,4727 HA	8., 9., 10	7311041000 7311041000 7312050201
11.	80480031526	0,1144 HA NO 8048 003 0865	0,1144 HA	8., 10	7311041000 7312050201
12.	80480031529	0,7234 HA NO 8048 003 0865	0,7234 HA	8., 10	7311041000 7312050201
13.	80480031592	0,1045 HA NO 8048 003 0865	0,1045 HA	8., 10	7311041000 7312050201
14.	80480031533	0,0424 HA NO 8048 003 0865	0,0424 HA	-	-
15.	80480031536	0,1457 HA NO 8048 003 0865	0,1457 HA	7.	7311041000
16.	80480031539	0,7547 HA NO 8048 003 0865	0,7547 HA	6.	7311041000
17.	80480031543	0,1216 HA NO 8048 003 0865	0,1216 HA	6.	7311041000
18.	80480031546	0,4913 HA NO 8048 003 0865	0,4913 HA	-	-
19.	80480031549	0,0656 HA NO 8048 003 0865	0,0656 HA	5.	7311041000
20.	80480031551	0,1413 HA NO 8048 003 0865	0,1413 HA	-	-
21.	80480031552	0,3792 HA NO 8048 003 0865	0,3792 HA	1., 2., 3., 4.	7312030303 7312030100 7312080102 7316010105 7312030303 7312030100 7312080102
22.	80480031553	0,2901 HA NO 8048 003 0865	0,2901 HA	1., 2., 3.	-
23.	80480031556	0,0969 HA NO 8048 003 0865	0,0969 HA	5.	7311041000
24.	80480031559	0,3838 HA NO 8048 003 0865	0,3838 HA	6.	7311041000
25.	80480031562	0,0766 HA NO 8048 003 0865	0,0766 HA	6.	7311041000
26.	80480031565	0,5804 HA NO 8048 003 0865	0,5804 HA	6., 7.	7311041000 7311041000
27.	80480031568	0,1310 HA NO 8048 003 0865	0,1310 HA	7.	7311041000
28.	80480031571	0,4509 HA NO 8048 003 0865	0,4509 HA	7.	7311041000
29.	80480031577	0,1618 HA NO 8048 003 0865	0,1618 HA	8.	7311041000
30.	80480031579	0,5203 HA NO 8048 003 0865	0,5203 HA	-	-
31.	80480031582	0,1781 HA NO 8048 003 0865	0,1781 HA	8.	7311041000
32.	80480031588	0,1358 HA NO 8048 003 0865	0,1358 HA	-	-
33.	80480031589	0,4549 HA NO 8048 003 0865	0,4549 HA	8.	7311041000
34.	80480031584	0,0429 HA NO 8048 003 0865	0,0429 HA	-	-
35.	80480031586	0,2570 HA NO 8048 003 0865	0,2570 HA	-	-
36.	80480031590	1,3451 HA NO 8048 003 0865	1,3451 HA	7., 8.	7311041000 7311041000
37.	80480031591	3,2030 HA NO 8048 003 0865	3,2030 HA	1., 2., 3., 5., 6., 7., 8.	7312030303 7312030100 7312080102 7311041000 7311041000 7311041000 7311041000
KOPĀ:			15,3119 HA		



Projekta vadītājs Kartogrāfs	M. Kalvāne S. Grase	2019 2019	Pasūtītājs Pasūtītājs Līguma nr. Lapas nosaukums	DETĀLPLĀNOJUMS - teritorijai "Mazās Ceļtakas" Babītes pagastā, Babītes novadā SIA "Baltic Resort Group" 90 - 17 - 00028 ZEMES IERĪCĪBAS PROJEKTA PRIEKŠLIKUMS 1. KĀRTA	METRUM Ģeotruces iela 47-3 Rīga, LV-1011, tālr. 80008100 e-pasts: metrum@metrum.lv
Kartogrāfiskā pamatne - augstas detalizācijas topogrāfiskā plāna pamatne (uzm. SIA "Metrum"), 2018. gada 12. janvārī; LAS-2000,5 augst. sistēma; LKS - 92 koordinātu sistēma, mēroga koef. 0,999600				Mērogs Lapa Lapu skaits	M 1 : 2000 4 8