

PROJEKTĒJAMA IELA SAVIENOŠANAI AR PLĀNOTO ZIEMEĻU TRANSPORTA KORIDORU

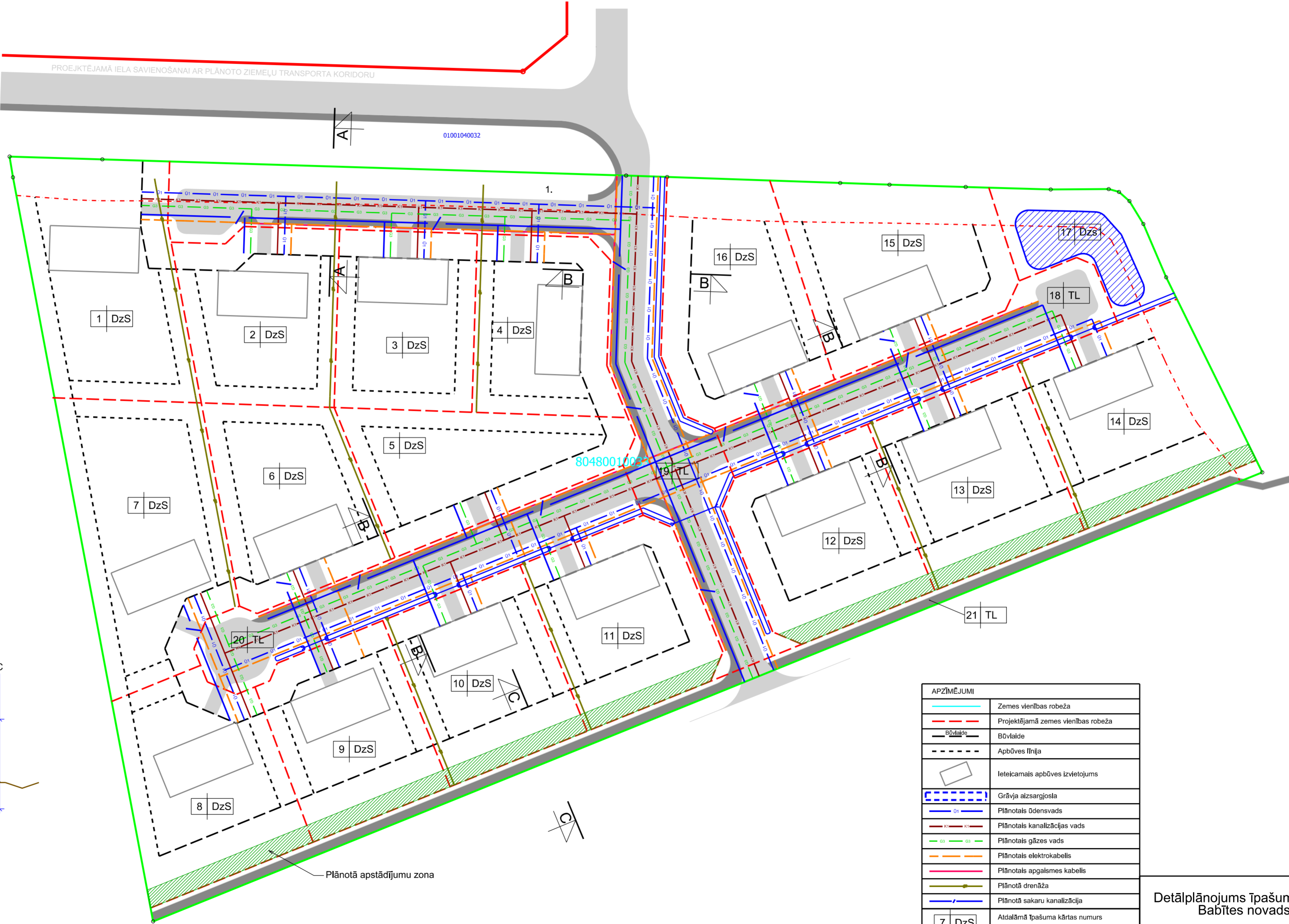
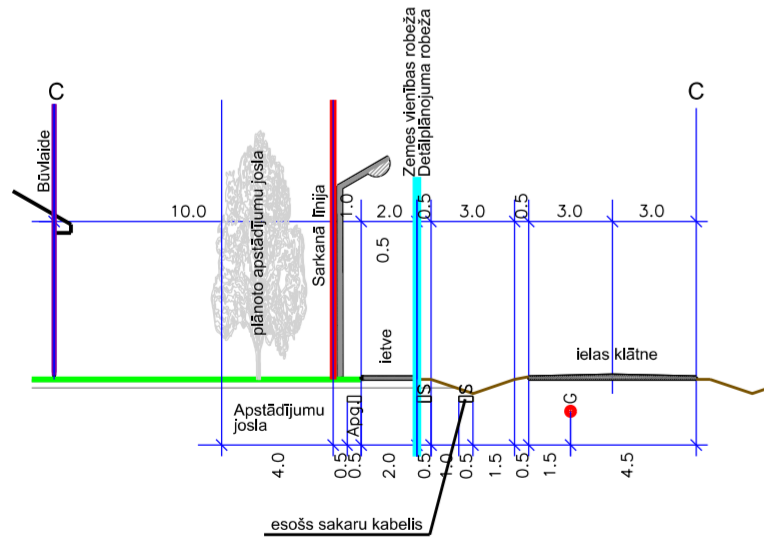
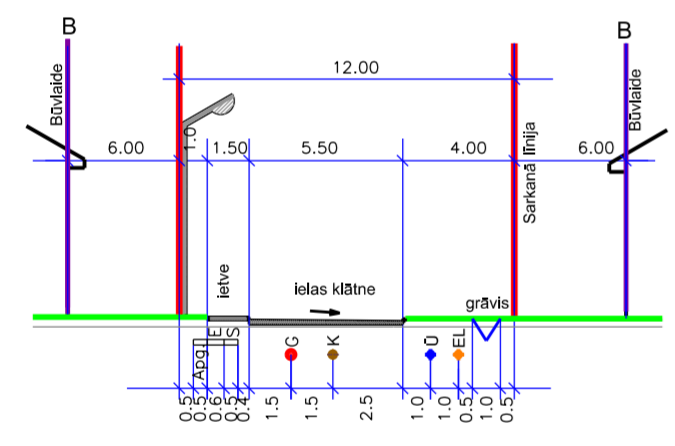
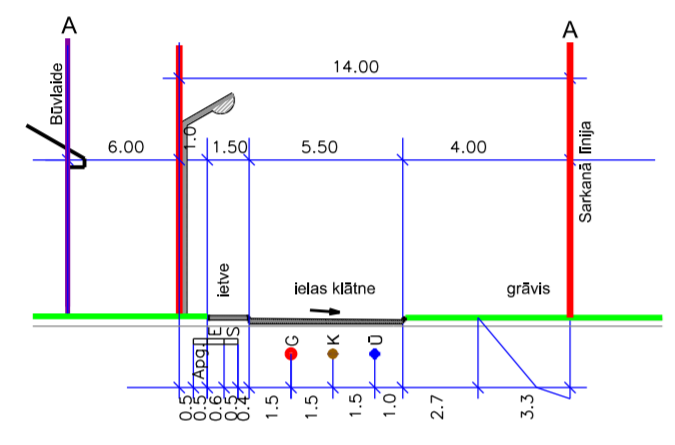
01001040032

1.

8048001003

Plānotā apstādījumu zona

IELAS PROFILI



APZĪMĒJUMI	
	Zemes vienības robeža
	Projektējamā zemes vienības robeža
	Būvvalde
	Apbūves līnija
	Ieteicamais apbūves izvietojums
	Grāvja aizsargjosla
	Plānotais ūdensvads
	Plānotais kanalizācijas vads
	Plānotais gāzes vads
	Plānotais elektrokabelis
	Plānotais apgaismes kabelis
	Plānotā drenāža
	Plānotā sakaru kanalizācija
	Atdalāmā tīrīšanas kārta numurs un atļautā izmantošana
	Grāvis gar ceļu ar caurteku zem piebraucamā ceļa
	Ielas braucamā daļa un ietve
	Plānotā stādījumu zona

Detālpārplānojums īpašumam Smilgu pļava, Mežāres, Babītes novads, komunikāciju plāns

SASKAŅOJUMI:	Paraksts	Vārds, uzvārds	Datums
Projekta izstrādātājs: SASKANOTS, 80480010033 īpašnieka pārvēršanās persona		K. T.	20.04.2017
SIA "Moota" reģ.Nr.40203017586 Rīga, Kr.Šarona 95a-12, LV-1012 tlr. 29336755, e-pasts: marcs.mistris@inbox.lv		LKS-92 TM koordinātu sistēma Baltijas augstumu sistēma TM projekcijas mēroga koeficients m=0,999600	
Apļiecinu, ka detālpārplānojuma projekts izstrādāts atbilstoši normatīvo aktu prasībām.	Mārcis Mistris	20.04.2017	Lapas 1
Zemes īpašnieka sertifikāts AA000000087 izdots 06.07.2011, derīgs līdz 05.07.2021.			Lapa GP1