

PROJEKTĒJAMA IELA SAVIENOŠANAI AR PLĀNOTO ZIEMEĻU TRANSPORTA KORIDORU

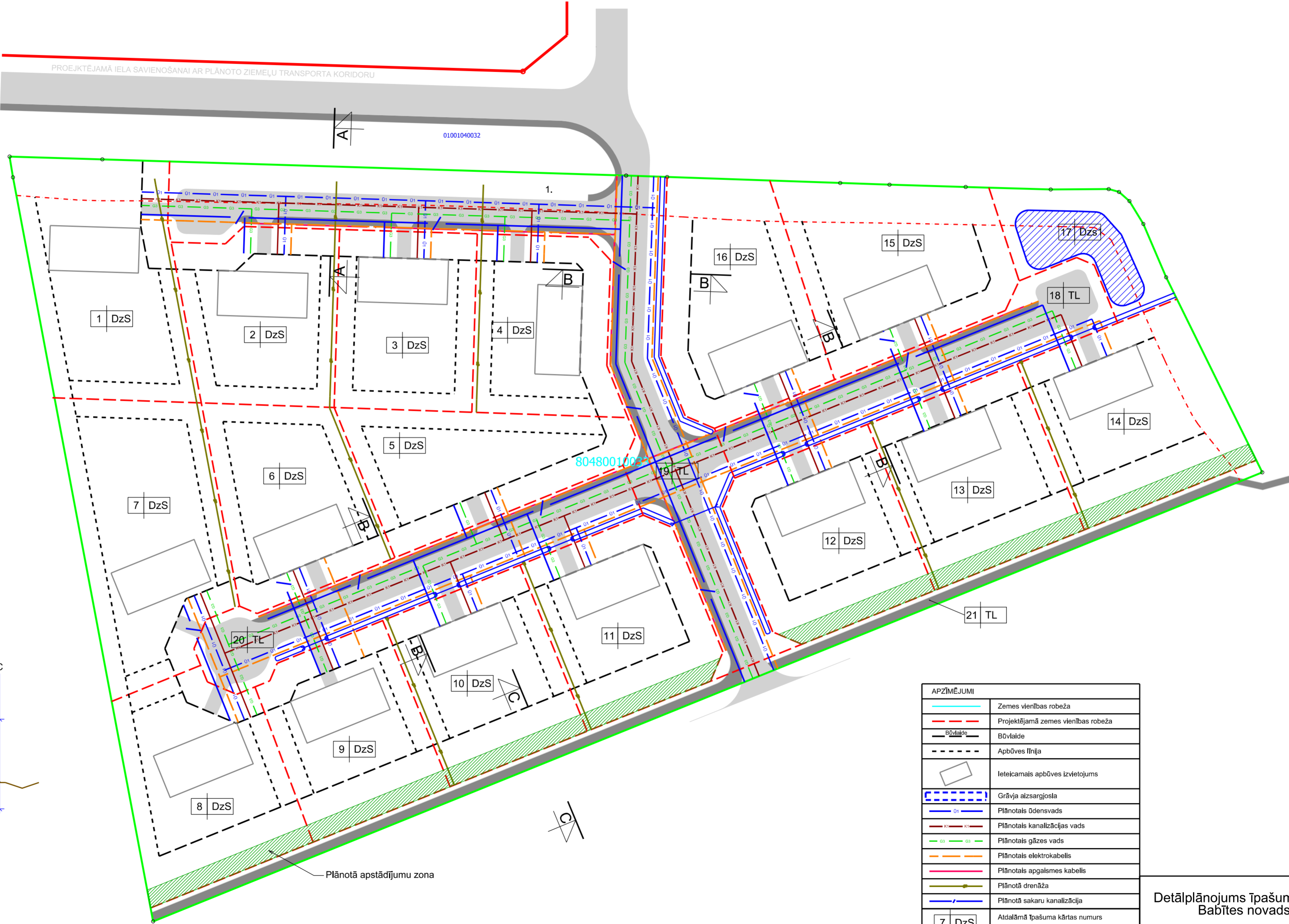
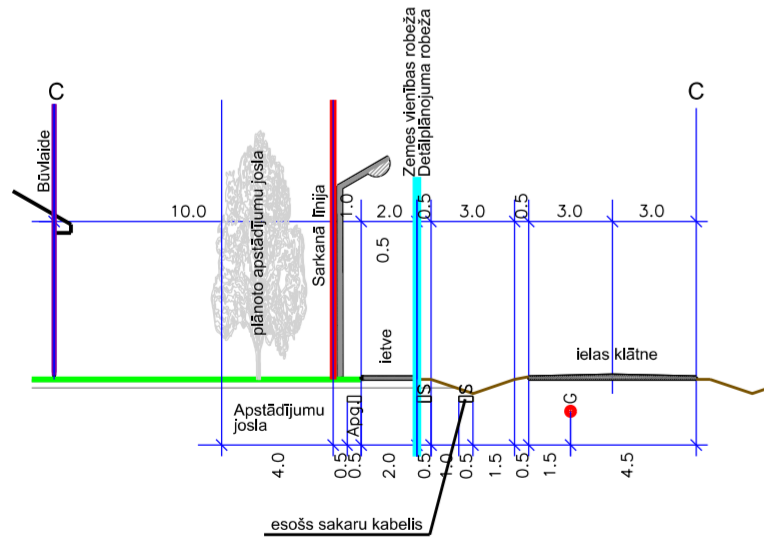
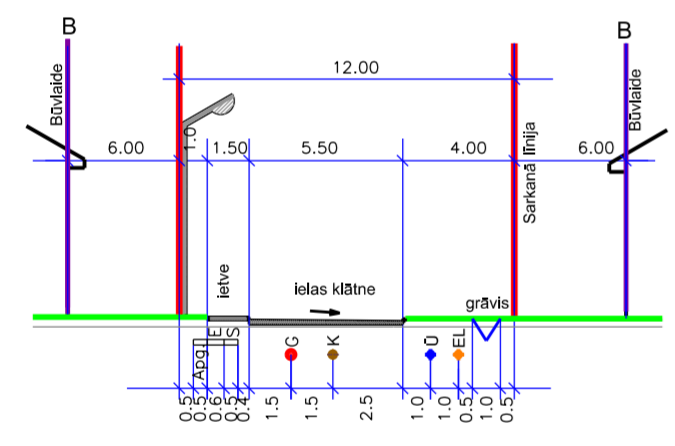
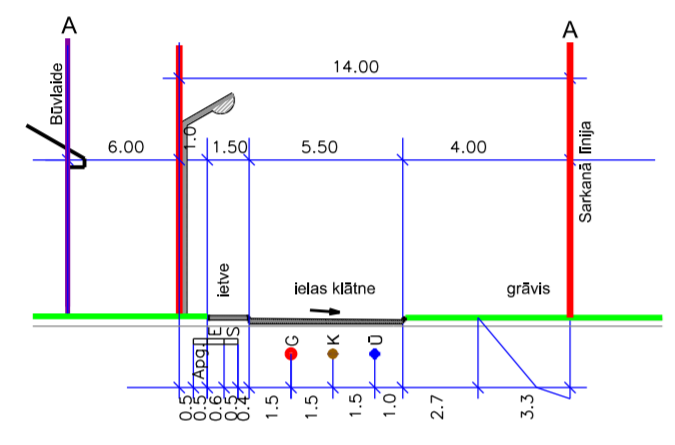
01001040032

1.

8048001003

Plānotā apstādījumu zona

IELAS PROFILI



| APZĪMĒJUMI | |
|------------|---|
| | Zemes vienības robeža |
| | Projektējamā zemes vienības robeža |
| | Būvvalde |
| | Apbūves līnija |
| | Ieteicamais apbūves izvietojums |
| | Grāvja aizsargjosla |
| | Plānotais ūdensvads |
| | Plānotais kanalizācijas vads |
| | Plānotais gāzes vads |
| | Plānotais elektrokabelis |
| | Plānotais apgaismes kabelis |
| | Plānotā drenāža |
| | Plānotā sakaru kanalizācija |
| | Atdalāmā tpašuma kārtas numurs un atļautā izmantošana |
| | Grāvis gar ceļu ar caurteku zem piebraucamā ceļa |
| | Ielas braucamā daļa un ietve |
| | Plānotā stādījumu zona |

Detālplānojums tpašumam Smilgu pļava, Mežāres, Babītes novads, komunikāciju plāns

| SASKAŅOJUMI: | Paraksts | Vārds, uzvārds | Datums |
|---|----------------|---|------------|
| Projekta izstrādātājs: SASKANOTS, 80480010033 tpašnieka pārvardotā persona | | K. T. | 20.04.2017 |
| SIA "Moota" reģ.Nr.40203017586 Rīga, Kr.Šarona 95a-12, LV-1012 tlr. 29336755, e-pasts: marcs.mistris@inbox.lv | | LKS-92 TM koordinātu sistēma Baltijas augstumu sistēma TM projekcijas mēroga koeficients m=0,999600 | |
| Apļiecinu, ka detālplānojuma projekts izstrādāts atbilstoši normatīvo aktu prasībām. | Mārcis Mistris | 20.04.2017 | Lapas 1 |
| Zemes ierīkotāja sertifikāts AA000000087 izdots 06.07.2011, derīgs līdz 05.07.2021. | | | Lapa GP 1 |