














Pazemes elektronisko sakaru tīklu kabeļu kanalizācijas nodrošinājuma shēma



Pieņemtie apzīmējumi:

-  detālplānojuma robeža
-  esošās uzmērītās īpašumu robežas
-  esošās ierādītās īpašumu robežas
-  jaunveidojamo zemes vienību robežas
-  projektējamās ielu sarkanās līnijas
-  perspektīvās ielu sarkanās līnijas
-  būvlaide
-  apbūves līnija
-  jaunveidojamo zemes vienību Nr. pēc kārtas
-  perspektīvā ēkas novietne
-  projektējamā brauktuve
-  projektējamo gājēju celiņš
-  projektējamā pazemes elektronisko sakaru tīklu kabeļu kanalizācija ar sadales skapji (norādīts orientējoši)

