






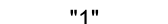








Transporta kustības shēma



Pieņemtie apzīmējumi:

-  detālpārplānojuma robeža
-  esošās uzmērītās īpašumu robežas
-  esošās ierādītās īpašumu robežas
-  jaunveidojamo zemes vienību robežas
-  projektējamās ielu sarkanās līnijas
-  perspektīvās ielu sarkanās līnijas
-  būvvalde
-  apbūves līnija
-  jaunveidojamo zemes vienību Nr. pēc kārtas
-  perspektīvā ēkas novietne
-  projektējamā brauktuve
-  projektējamais gājēju ceļiņš
-  projektējamais ugunsdzēsības dīķis
-  transporta kustības virziens

