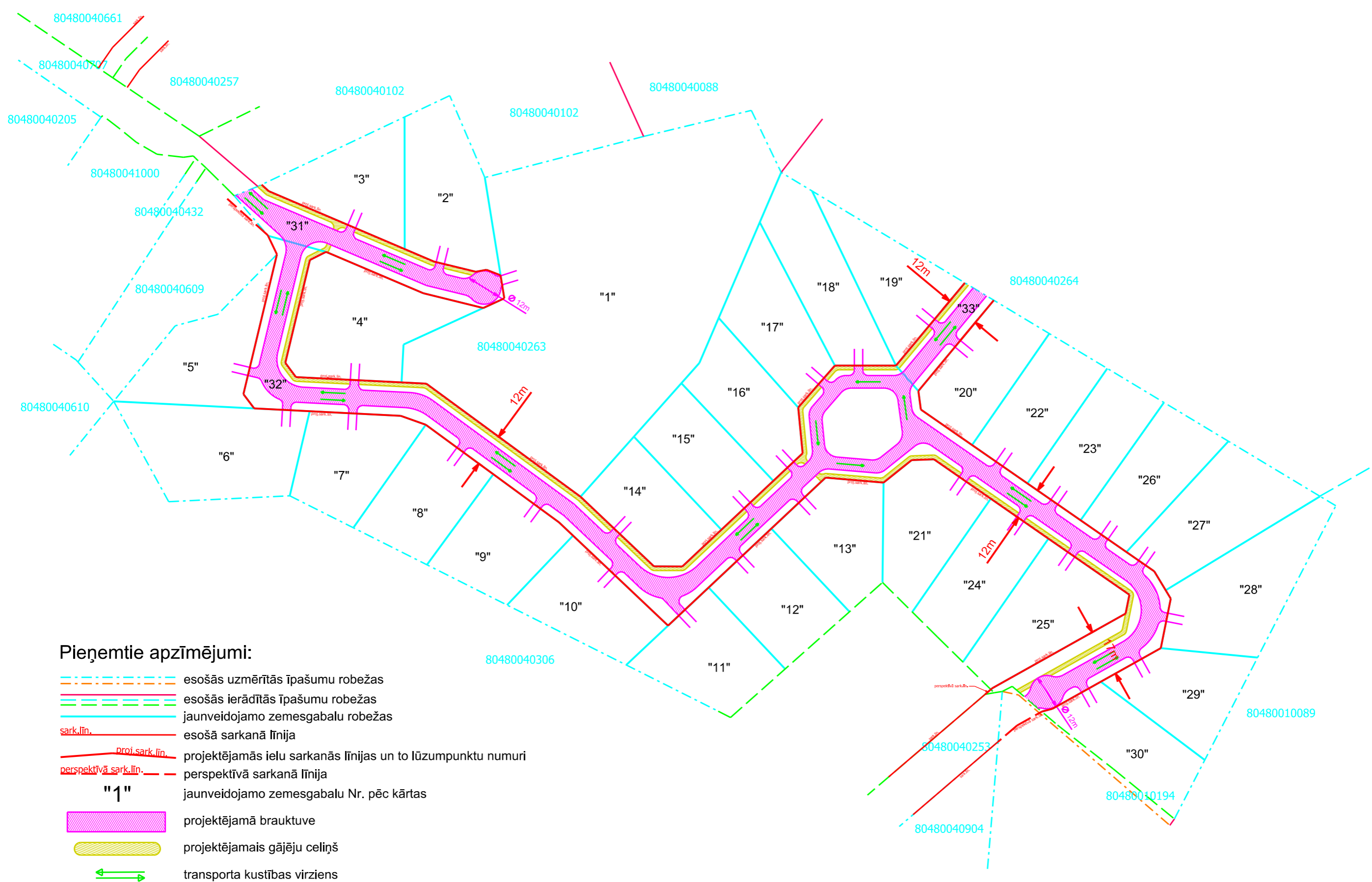














Transporta kustības shēma



Pieņemtie apzīmējumi:

-  esošās uzmērītās īpašumu robežas
-  esošās ierādītās īpašumu robežas
-  jaunveidojamo zemesgabalu robežas
-  sark.līn. esošā sarkanā līnija
-  proj.sark.līn. projektējamās ielu sarkanās līnijas un to lūzumpunktu numuri
-  perspektīvā sark.līn. perspektīvā sarkanā līnija
-  "1" jaunveidojamo zemesgabalu Nr. pēc kārtas
-  projektējamā brauktuve
-  projektējamais gājēju celiņš
-  transporta kustības virziens