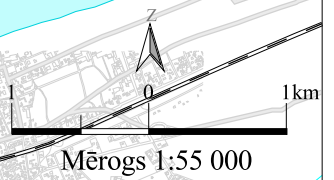
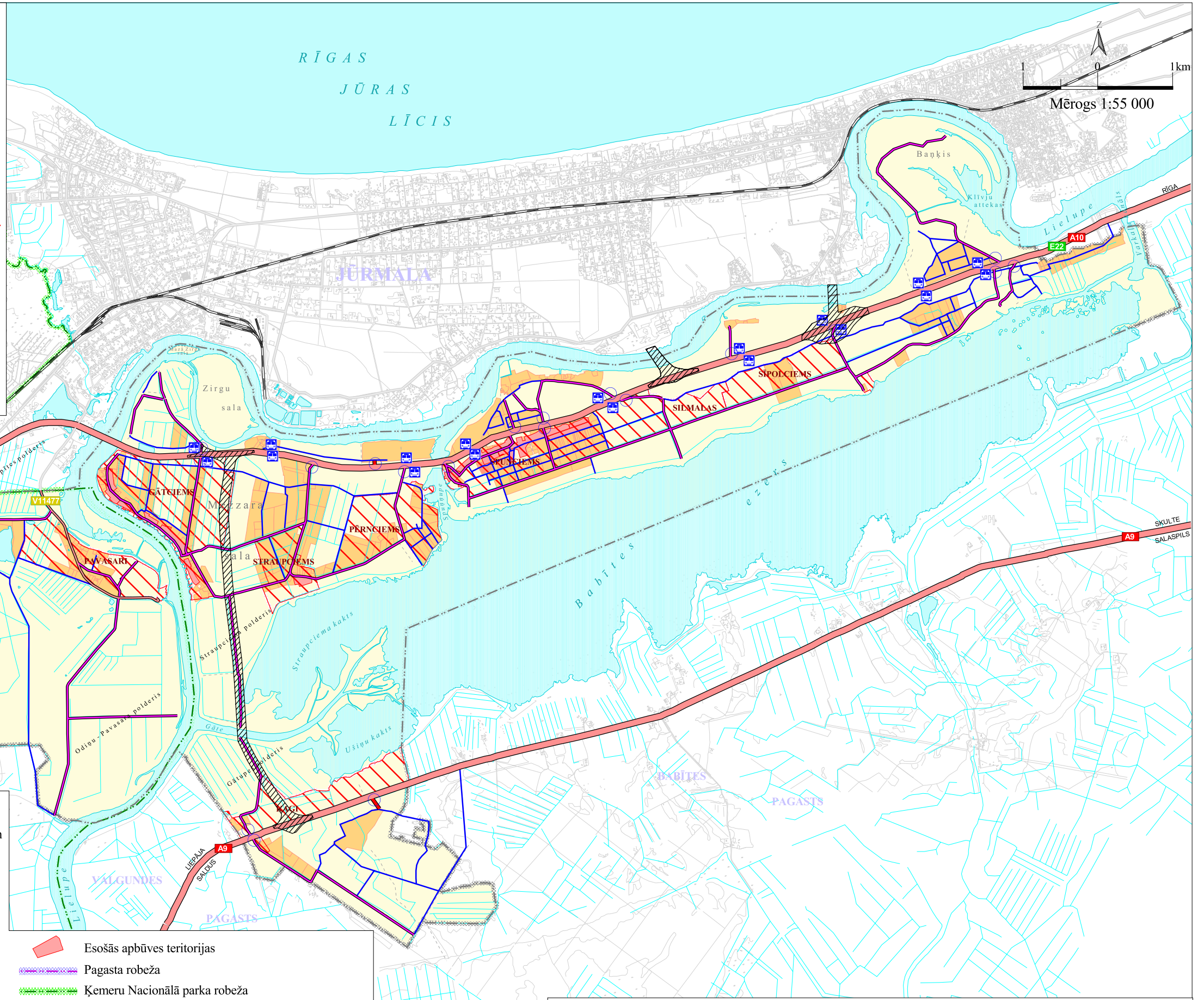
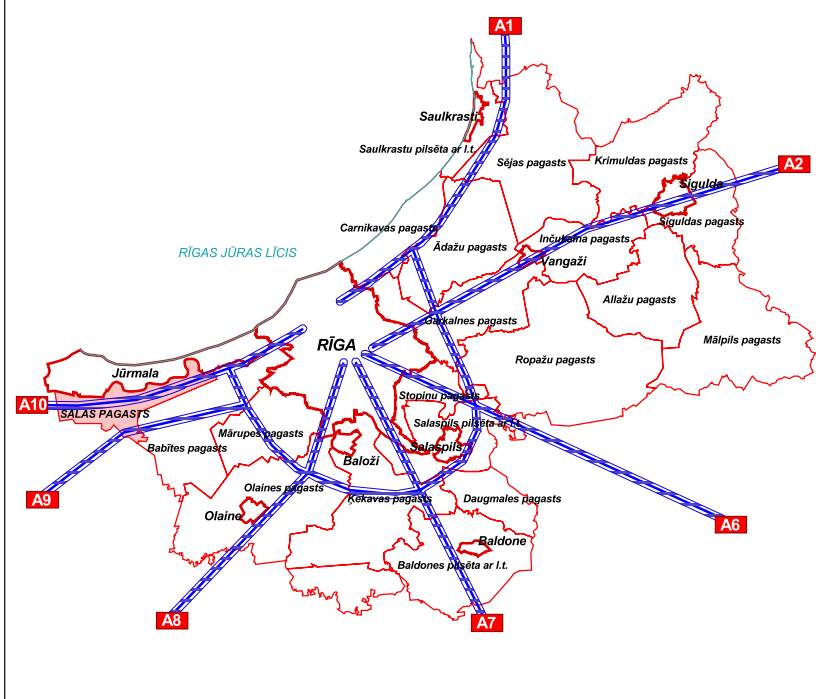


Rīgas rajona galvenie sauszemes satiksmes koridori



- APZĪMĒJUMI**
- A10 E22 Valsts galvenais autoceļš
 - P101 Valsts 1. šķiras autoceļš
 - V11477 Valsts 2. šķiras autoceļš
 - Esošie pašvaldības ceļi
 - Pērspektīvē izbūvējamie pašvaldības ceļi
 - Pērspektīvē izbūvējamie vietējās nozīmes ceļi
 - Pārējie ceļi
 - Dzelzceļš • Stacija
- Perspektīvē projektējamiem valsts autoceļiem un tiltiem rezervētā teritorija
 - Pagastu ceļu pieslēgumi valsts autoceļiem
 - + Autobusu pieturas
 - △ Apdzīvoto vietu robežas
 - Nosaukums
 - Esošās apbūves teritorijas
 - Perspektīvās apbūves teritorijas
 - Kēmeru Nacionālā parka robeža

* kartoshēma sastādīta izmantojot VZD izdoto Latvijas satelītkarti mērogā 1:50 000

7. kartoshēma. Transporta struktūra